



PLAÇA DE L'ESGLÉSIA, 1-B
08328 ALELLA (BARCELONA)

TEL.: 93 540 64 83
CORREU@ACTIUM.CAT

Actium®

GESTIÓ DEL PATRIMONI
HISTÒRIC I ARQUEOLÒGIC

Intervenció arqueològica
Carrer dels Còdols 13

Barcelona, el Barcelonès

Agost - Desembre 2021

LLUÍS JOAN GONZÁLEZ
BARCELONA, 31 DE DESEMBRE DE 2021



Memòria científica

Núm. Exp. Dept. de Cultura: R/N 470 K121 NB 2021/1-35460
R/N 470 K121 NB 2021/2-35583
R/N 470 K121 NB 2021/3-35810
R/N 470 K121 NB 2021/4-36027

Codi Servei d'Arqueologia de Barcelona: 086/21



SUMARI

1.	SITUACIÓ.....	4
2.	MARC GEOGRÀFIC I GEOLÒGIC	5
3.	CONTEXT HISTÒRIC I ARQUEOLÒGIC.....	8
3.1.	<u>Context històric</u>	8
3.1.1.	Els orígens	8
3.1.2.	Època medieval.....	10
3.1.3.	Època moderna.....	11
3.1.2.	Època contemporània.....	11
3.2.	<u>Context arqueològic</u>	12
4.	MOTIVACIÓ I OBJECTIUS.....	13
5.	FONAMENTS DE DRET	14
6.	TREBALLS REALITZATS.....	14
7.	METODOLOGIA	15
8.	RESULTATS DE LA INTERVENCIÓ.....	16
8.1.	<u>Fase I</u>	16
8.1.1.	Neteja dels perfils de les rases	16
8.1.2.	Obertura d'una cala informativa a la primera crugia (cala 100)	18
8.1.3.	Obertura d'una cala informativa a la segona crugia (cala 200).....	19
8.1.4.	Obertura d'una rasa per instal·lar-hi un tub de recollida d'aigües pluvials (rasa 700)	21
8.1.5.	Estructures documentades en alçat a les mitgeres SO i NE de la finca.....	22
8.2.	<u>Fase II</u>	22
8.2.1.	Rebaix de 2 metres d'amplada i 0,30 m de fondària davant l'accés de la planta baixa del costat de mar (cala 300)	23

8.2.2. Obertura de rases per instal·lar la xarxa de desguàs d'aigües pluvials i fecals.	25
8.2.3. Obertura d'un fossat per la instal·lació d'un ascensor (cala 400)	25
8.2.4. Rebaix general de 0,45 m al vestíbul de l'escala de l'edifici.....	26
8.3. <u>Afectació de l'obra</u>	26
9. CONCLUSIONS.....	27
9.1. <u>Horitzó I (anterior al segle XIV)</u>	27
9.1. <u>Horitzó II (finals del segle XIII-segle XIV)</u>	27
9.2. <u>Horitzó III (finals del segle XVI-segle XVII)</u>	28
9.3. <u>Horitzó IV (1828-segle XX)</u>	29
9.4. <u>Material ceràmic descontextualitzat d'època romana</u>	29
10. BIBLIOGRAFIA	30

ANNEX 1. DOCUMENTACIÓ ADMINISTRATIVA

ANNEX 2. DOCUMENTACIÓ FOTOGRÀFICA

ANNEX 3. DOCUMENTACIÓ PLANIMÈTRICA

ANNEX 4. INVENTARI DELS MATERIALS ARQUEOLÒGICS

ANNEX 5. LÀMINES DE MATERIALS ARQUEOLÒGICS

ANNEX 6. RESTES ARQUEOLÒGIQUES AFECTADES PER L'OBRA

ANNEX 7. UNITATS ESTRATIGRÀFIQUES

FITXA TÈCNICA

Tipus d'intervenció	Preventiva
Activitat autoritzada	Control i excavació
Dates autoritzades	Del 18 d'agost al 23 de setembre de 2021 (Fase I) Del 8 al 30 de novembre de 2021 (Fase II) Del 15 al 21 de desembre de 2021 (tractament)
Codi SAB	086/21
Núm. Exp. Dept. Cultura	R/N 470 K121 NB 2021/1-35460 R/N 470 K121 NB 2021/2-35583 R/N 470 K121 NB 2021/3-35810 R/N 470 K121 NB 2021/4-36027
Promoció	SPIRIT BCN CODOLS SL
Execució de l'obra	Construcciones Peña Mateos SL
Execució de la intervenció	Actium Patrimoni Cultural, SL
Direcció tècnica	Lluís Joan i González
Lloc de la intervenció	Carrer dels Còdols, 13
Població i comarca	Barcelona, el Barcelonès
Coordenades UTM (ETRS89 31N)	X 431259.9 / Y 4581247.8 / Z 5,30
Paraules clau	Ciutat Vella, El Gòtic, Carrer dels Còdols, estructures d'Època Medieval, estructures d'Època Moderna.
Resum	Els rebaixos realitzats a la planta baixa de la finca corresponent al núm. 13 del carrer dels Còdols, han permès documentar un seguit d'estructures anteriors a l'actual edifici, construït l'any 1828.

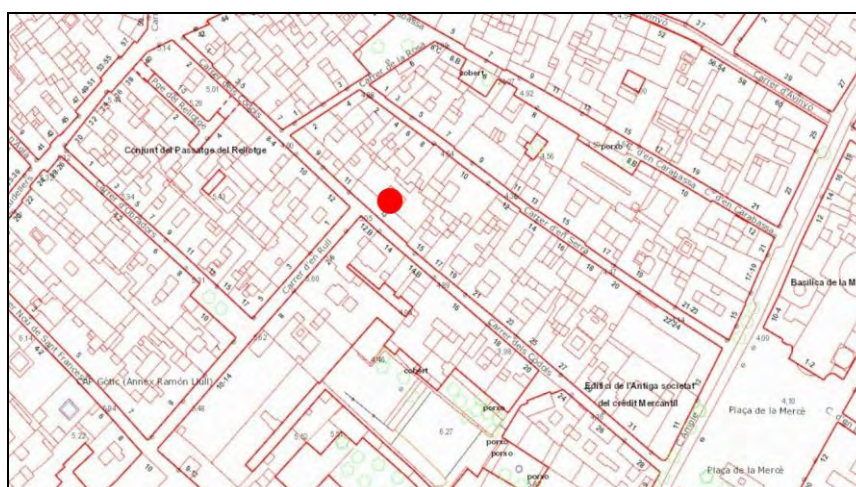
1. SITUACIÓ

La present intervenció s'ha dut a terme al subsòl de la finca del número 13 del carrer dels Còdols, al districte de Ciutat Vella, de la ciutat de Barcelona (el Barcelonès). Les tasques s'inclouen dins el projecte executiu per la rehabilitació total de l'immoble amb referència cadastral 1414120DF3811C, dins la parcel·la núm. 13220 del plànol parcel·lari municipal; es tracta d'un edifici format per planta baixa i quatre pisos, construït l'any 1828, segons consta en la informació del cadastre. L'edificació es situa a la part NO de la parcel·la, i ocupa una superfície de 360 m².



Les coordenades UTM ETRS89 FUS 31N, al centre de la zona d'estudi són:

X 431259.9 / Y 4581247.8 / Z 5.30



2. MARC GEOGRÀFIC I GEOLÒGIC

Com ja hem dit a l'apartat anterior, la intervenció arqueològica s'ha realitzat al carrer dels Còdols, al barri Gòtic, dins el districte de Ciutat Vella de Barcelona, capital del Barcelonès.

Aquesta comarca comprèn el territori existent entre la Mediterrània i la Serralada Litoral, en el tram conegut com a Collserola, i delimitat pels rius Llobregat i Besòs. Des del punt de vista morfològic s'aprecien dues grans unitats, la Serralada de Collserola i el Pla de Barcelona. A la Serra de Collserola hi trobem una formació de horst compostat per materials granítics i esquistosos, limitat al Nord pel Vallès (Sector central de la Depressió Prelitoral), a Llevant amb el Turó de Roquetes (Besòs), al Sud el Turó de Valldaura i a l'Oest pel Llobregat. El Pla es troba obert a mar i limitat al nord per la Serralada Litoral i a migjorn per la falla que segueix ran de mar des del Garraf i el turó de Montjuïc fins al Turó de Montgat, més enllà del Besòs. La falla, originada en el moment de la fractura del Massís Català-Balear, va dibuixar el que, a grans trets, havia de ser la costa catalana.

En el miocè i el pliocè, damunt del sòcol paleozoic, sedimentaren dipòsits marins dels quals són testimoni una sèrie de petits i suaus turons (dels Ollers, del Tàber, de les Falzies, de la Bota). La falla es fa visible al Pla, ja que si des de Collserola els dipòsits baixen d'una manera continuada, suau i regular, al punt de contacte entre Ciutat Vella i l'Eixample es produeix una ruptura amb la presència d'un salt d'uns 20 metres, clarament observable en la morfologia urbana (les baixades de Jonqueres, de la Via Laietana, els carrers d'Estruc, de les Moles o de Jovellanos). Aquest salt fou aprofitat per la defensa de la ciutat situant-hi les muralles, i explotat econòmicament mitjançant la ubicació de diversos molins a la zona, que fou coneguda com *de les moles* (actual carrer de les Moles).

De l'esglaó cap a mar hi ha un mantell al·luvial format durant el quaternari per les aportacions de les rieres, dels torrents, dels deltes dels rius veïnals i el corrent litoral. En aquest sector del pla es formaren maresmes i estanyols avui desapareguts per la reculada del mar i com a conseqüència d'una intensa urbanització. Malgrat això, molts d'ells han continuat vius en els topònims de la ciutat: Banyols a la marina de Provençals, la Llavineria al Portal Nou, la Llacuna i la Llanera al Llobregat o l'estany del Cagalell a la zona del Port.

Litològicament el material quaternari es pot dividir en dues unitats. Per una banda hi ha la plataforma superior, que s'inicia des del peu de la Serralada del Tibidabo i baixa fins al mar. Es troba molt afectada per l'acció dels torrents, i és on s'assenta la ciutat, sobre tot el sector antic. El substrat presenta argiles i sorres grogues pliocèniques damunt de les quals trobem els derrubis quaternaris molt potents, graves anguloses dins d'una matriu d'argiles vermelles que provenen de la zona del Tibidabo per aportacions torrencials. D'altra banda, hi ha la plataforma baixa, que va del graó o talús erosiu de 20 o 30 metres de desnivell fins a la línia de costa. Està constituïda per la formació de les terrasses i deltes dels rius Llobregat i Besòs (Palet, 1994).

L'acció sedimentària de la plataforma presenta una sèrie de característiques que ha permès definir-la com un procés cíclic. Sembla que allà on l'efecte dels torrents no ha estat tan violent, es poden diferenciar tres nivells que es superposen quasi sempre en el mateix ordre i que es repeteix cíclicament unes tres vegades, és per aquest motiu que se'l coneix com "tricycle" (Palet, 1994). Aquests nivells són de baixa a dalt:

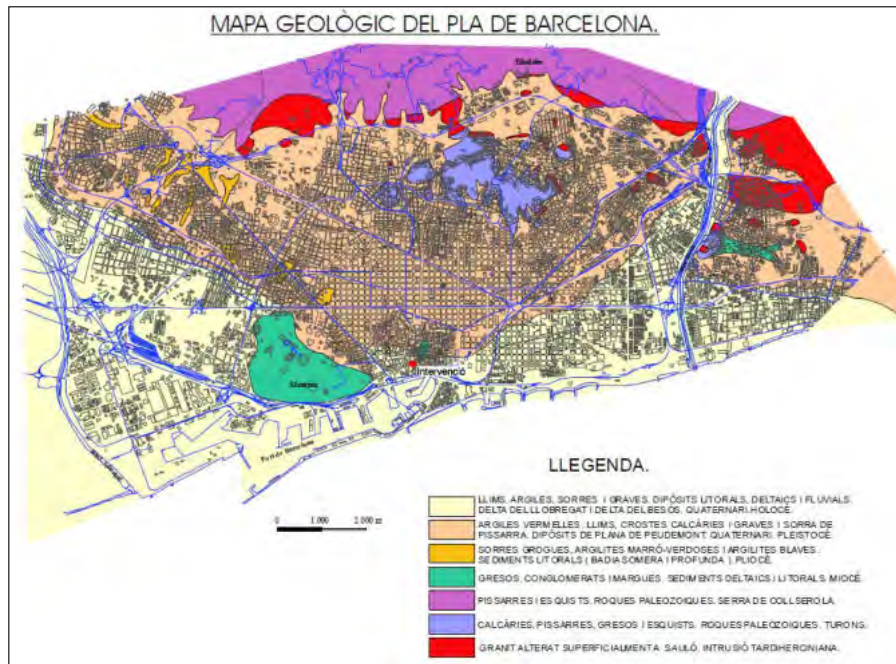


Figura 01. Plànol geològic simplificat de Barcelona (BAC & Ventayol SL).



Figura 02. Reconstrucció de la Colonia Iulia Augusta Faventia Paterna Barcino i situació de la intervenció (MUHBA).

- argiles vermelles de procedència col·luvial i que seria la conseqüència d'un sòl format en condicions de clima semblant al de les regions tropicals humides, es a dir, una fase humida i una altra de seca.
- llims groguencs d'origen eòlic, loess, i que sembla que es formarien amb un clima sec i fred.
- per últim, trobem el torturà; aquestes crostes calcàries s'haurien format en períodes de transició entre els dos climes anteriors, és a dir, més humit que durant el loess perquè hi hagués circulació de carbonat càlcic, però més càlid que el primer nivell, per tal que s'evaporés l'aigua.

En aquests nivells anirien incidint els diferents torrents i rieres, encaixant-se i produint formacions al·luvials i col·luvials de llims i argiles poc consolidades, la qual cosa explicaria l'aparició esporàdica de llengües de còdols i graves que trenca aquest cicle.

Tot aquest territori que acabem de descriure es troba pràcticament urbanitzat en la seva totalitat avui dia, podent-ne observar tres zones clarament diferenciades:

a) El nucli antic, actual districte de Ciutat Vella, que restà emmurallat fins a mitjans del segle XIX. Proper a la mar, està dominat en el seu costat sud pel gran promontori de Montjuïc, que s'aixeca suaument sobre el pla i cau bruscament sobre la mar, facilitant així la defensa del litoral. En aquesta zona hi podem diferenciar tres àrees:

- Un nucli central, sobre l'anomenat *Mons Taber*. Fou sobre aquest petit puig calcari on es va establir la primigènia ciutat romana que més tard donaria lloc a l'actual Barcelona, la *Colonia Iulia Augusta Paterna Faventia Barcino*.
- al voltant d'aquest nucli central trobem tot un seguit de petites viles que es van formar en època medieval, dins el perímetre de les muralles aixecades al segle XIII. Aquestes viles noves són els actuals barris coneguts amb els noms de les esglésies que els centralitzen: del Pi, de Santa Anna, de Santa Maria del Mar, de Sant Pere i de la Mercè o dels Còdols. Els darrers sectors del nucli antic de la ciutat, és a dir, la Rambla i el Raval, començaren a ser urbanitzats quan quedaren inclosos dins del tercer recinte fortificat, que es bastí al llarg de la segona meitat del segle XIV.
- **b)** Una sèrie de petits nuclis de poblament més densos, antics pobles forans creats a l'entorn de la ciutat, sense possibilitat d'aproximar-se a la Barcelona emmurallada per evidents raons estratègiques. No serà fins a darreries del segle XIX, una vegada enderrocades les muralles, que aniran essent annexionats a la ciutat; així serà Sarrià la darrera de les vil·les incorporades, cosa que succeirà l'any 1921.
- **c)** Una àmplia zona quadriculada, de carrers amples, planificada a la segona meitat del segle XIX (l'Eixample del pla Cerdà), quan caigueren les muralles medievals que impedièn el creixement urbanístic de la ciutat. L'Eixample va representar la unió entre la Barcelona vella i els municipis del Pla (que, com ja hem dit, acabarien formant part de la ciutat majoritàriament a partir de la fi del segle).

Cal situar el carrer dels Còdols dins el quadrant meridional de l'entramat urbà de la *Colonia Iulia Augusta Paterna Faventia Barcino*, extramurs però a pocs metres de la muralla, en un indret de terrenys quaternaris i arenals (**figures 1 i 2**).

3. CONTEXT HISTÒRIC I ARQUEOLÒGIC

3.1. Context històric

El carrer dels Còdols forma part del Barri Gòtic, uns dels quatre barris que formen el districte de Ciutat Vella (**figura 3**). Malgrat que el seu emplaçament coincideix amb la part més antiga de Barcelona, la seva denominació actual és moderna, del segle XX, i refereix originàriament al sector que envolta la Catedral, on es va recrear un barri d'aquest estil, coincidint en el temps amb la construcció de la nova façana neogòtica de la Seu (1888-1913), i aprofitant les restes provinents dels edificis afectats per la obertura de la Via Laietana (1908-1913).

Des de l'aprovació de la nova divisió de barris de l'any 2006, el Gòtic esdevé una unitat administrativa del Districte de Ciutat Vella, que engloba set barris històrics (**figura 4**):

- El **Barri de la Catedral**, al voltant de la mateixa.
- El **Barri del Call i Sant Felip Neri**, al voltant de l'antic call jueu i l'església de Sant Felip Neri.
- El **Barri de Sant Just**, al voltant de l'església dels sants Just i Pastor.
- El **Barri de Palau**, al voltant de que havia estat l'antic Palau Reial Menor.
- El **Barri del Pi**, al voltant de l'església de Santa Maria del Pi.
- El **Barri de Santa Anna**, al voltant de l'església de Santa Anna.
- El **Barri de la Mercè**, al voltant de la basílica de la Mercè.

El carrer transcorre entre el Barri de la Mercè i el Barri de Palau.

3.1.1. Els orígens

La zona afectada per la intervenció es troba en franca proximitat a la *Colonia Iulia Augusta Faventia Paterna Barcino*, ciutat de nova fundació sorgida entre el 15 i el 13 aC sobre el turó calcari que coneixem amb el nom de Mons Tàber. L'aparició d'aquest nucli, origen del que més tard serà la ciutat de Barcelona, cal emmarcar-lo en la reestructuració del nord-est peninsular per part de l'emperador August al finalitzar la guerra contra les tribus càntabres, el 19 aC; el nou enclavament acollirà als soldats llicenciats a la fi del conflicte, que reben lots de terra com a compensació als seus serveis dins les legions romanes.

El traçat originari de la colònia seria similar al d'un campament o *castrum* romà, amb dos carrers perpendiculars, el *cardo* (actuals carrers del Bisbe, de la Ciutat i de Regomir) i el *decumanus* (actual carrers de la Llibreteria i del Call), l'encreuament dels quals forma un gran espai lliure que servirà com a plaça pública o *forum* (actuals places de Sant Jaume i de Sant Miquel). La ciutat quedaria delimitada per una muralla amb quatre portes d'entrada (una per punt cardinal) que en un primer moment tindria un caràcter més simbòlic que no pas defensiu; serà durant la reforma duta a terme cap el segle IV dC quan es basteix el cinturó defensiu que podem observar avui en dia i que va convertir Barcino en un punt estratègic inexpugnable; aquesta transcorria aproximadament pels carrers actuals següents: Plaça Nova, avinguda de la

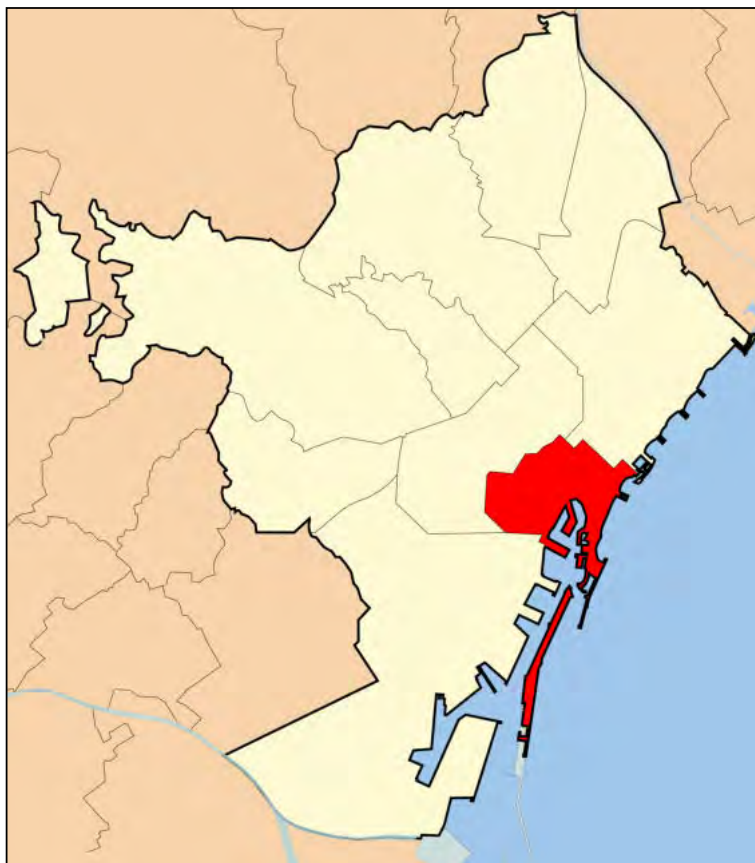


Figura 03. Situació del Districte de Ciutat Vella al terme municipal de Barcelona.



Figura 04. Barris del Districte de Ciutat Vella.

Catedral, carrer de la Tapineria, places de Ramon Berenguer el Gran i de l'Àngel, carrer del Sotstinent Navarro, plaça dels Traginers, carrers del Correu Vell, del Regomir, d'en Gignàs, d'Avinyó, dels Banyes Nous i de la Palla¹. Pel costat de mar, molt a prop de l'actual zona d'intervenció arqueològica, la planta rectangular de la colònia quedava alterada per la presència d'un cos quadrangular conegut com a *castellum*, d'ús indeterminat i datació difícil de concretar².

3.1.2. Època Medieval

Fins el segle X, la ciutat va viure reclosa dins el perímetre delimitat per la muralla romana, amb la diferència que l'estructura va passar de ser un bé col·lectiu a ser-ne un de privat, la defensa de la qual quedà assignada, en els seus diversos trams, a cada un dels senyors civils i eclesiaístics que dominaven el sector per on transcorria; d'aquesta manera, per exemple, els quatre portals de la muralla, que havien estat reforçats i convertits en castells, van quedar reservats al comte, al vescomte i al Capítol de la Catedral³; en general, la majoria de les cases ben valorades del recinte incloïen part de la muralla, i era molt preuada la possessió d'alguna de les torres, que sovint adoptaven el nom de qui les ocupava.

A partir de la darrerria del segle X, i, sobretot, durant els segles XI i XII, es va produir un fort creixement demogràfic, fruit de la bonança agrícola i el posterior desenvolupament comercial, que comportà l'aparició de nous barris, les anomenades *vilanoves*, al voltant de la ciutat romana, seguint els eixos que marcaven els camins que sortien de la mateixa, la qual va continuar conservant les funcions de centre polític, religiós i simbòlic⁴; la zona on avui dia trobem el carrer dels Còdols va quedar inclosa en l'anomenada *Vilanova de Còdols*, amb una economia basada en l'activitat comercial i portuària gràcies a la proximitat de la línia de costa. En aquest context, l'any 1134, l'orde militar dels templers, establerts a Catalunya des del 1128, passà a ser propietària de les anomenades *cases d'en Gallifa*, unes cases amb torres i trams de la muralla romana, prop del *castellum* i d'on actualment trobem del carrer dels Còdols, i hi construïren un palau urbà fortificat que es convertirà en la seu de la Comanda del Temple de Barcelona⁵. D'ençà aleshores, aquest sector de la ciutat serà conegut com el barri del Palau, el qual, després de la dissolució de l'ordre l'any 1317, passarà per diferents mans (Ordre de Sant Joan, bisbe de Vic) fins a ser comprat pel rei Pere III el Cerimoniós, que va afegir els terrenys als del proper Palau Reial Menor i en va fer la residència de la seva esposa, Elionor de Sicília. Des del segle XV, el palau va passar a pertànyer a la família Requesens.

També en aquests moments, i de manera gairebé simultània, es construïren els dos altres nuclis vertebradors d'aquest sector de Barcelona: el convent de Sant Francesc (1236), que s'ubicava on ara trobem la plaça del Duc de Medinaceli, i l'església de la Mercè (1268), situada on trobem actualment la basílica del segle XVIII. Ambdós centres neuràlgics quedaran articulats pel carrer Ample, un dels més carismàtics de la Barcelona medieval; també conegut com a carrer dels Marquet, degut a l'existència de diverses propietats d'aquesta família de prohoms barcelonins, va acabar rebent el nom amb que el coneixem avui dia per ser el carrer

¹ Puig, 1999: 85

² Puig, 1999: 85

³ Garcia i Guàrdia, 1986: 11.

⁴ Garcia i Guàrdia, 1986: 11-14

⁵ Fuguet, 1982: 233-234.

més ample de la ciutat emmurallada; segons un document del 1203, el rei Pere I va decretar, en el moment de la seva urbanització, que calia *deixar un espai prou ample entre les construccions noves i les ja existents, perquè les pedres de molí que es baixaven des de les pedreres de Montjuic fins el port poguessin passar.*

El progressiu augment de la població a la ciutat i els seus voltants, va anar provocant la unió progressiva de les diverses *vilanoves* i la difuminació dels límits entre el nucli d'origen romà i el teixit urbà que s'havia anat formant al seu exterior, la muralla romana va perdre tot valor defensiu i va sorgir la necessitat de bastir un nou recinte fortificat que englobés tots els nuclis habitats, la construcció del qual es va iniciar durant la segona meitat del segle XIII. El perímetre d'aquesta nova muralla, si prenem com a referència el traçat urbà actual, pujava aproximadament Rambla amunt, girava a la plaça de Catalunya en direcció a la plaça d'Urquinaona, continuava fins al passeig de Sant Joan pel carrer de Trafalgar i, des d'aquí, baixava fins l'actual parc de la Ciutadella⁶. A la segona meitat del segle XIV, la construcció de la tercera muralla, que ja incorporava el Raval, va tancar de manera gairebé definitiva les defenses de la ciutat, que encara restava oberta per la banda de mar.

3.1.3. Època moderna

Durant el segle XVI, tant el barri de la Mercè com el de Palau van viure el seu moment d'esplendor. Moltes de les famílies benestants de la ciutat (els Gualbes, els Queralt, els Cardona, etc.) van edificar els seus palaus i casals al carrer Ample, heretant l'esperit que fins llavors havia tingut el carrer de Montcada; en aquest espai s'hi celebraren justes, torneigs i curses de cavalls, i els monarques hi sojornaren durant les seves visites a la ciutat.

En aquest període, entre 1605 i el 1653, es va construir el Convent de la Mercè, actualment seu de la Capitania General, i, entre els anys 1765 i 1777, la basílica de la Mercè, en ambdós casos substituint edificis anteriors. També destaca la construcció del palau dels ducs de Sessa entre els anys 1772 i 1778, al solar on havia existit el palau de l'Arquebisbe de Tarragona i, més tard, dels Cardona

D'altra banda, l'any 1563, l'acabament definitiu de la muralla de mar, que es trobava en construcció des del segle XV, va fer desaparèixer el poc contacte natural que li restava al barri amb la línia de costa.

3.1.4. Època contemporània

Entre el 1820 i el 1840 l'ajuntament va propiciar la formació de diferents juntes d'obra amb la finalitat reformar i millorar l'aspecte, la fisonomia i la salubritat de la ciutat, a partir de diferents mesures que transformaran l'estructura medieval, fins llavors encara intacta, de bona part dels barris que formen avui el Gòtic. Així es tancaran i desmantellaran els antics cementiris parroquials intramurs, s'obriran nous carrers (carrer Ferran, Princesa i la Via Laietana), es farà desaparèixer diferents monestirs per convertir el seu espai en places o altres equipaments públics, i s'enderrocaran les muralles, entre d'altres accions.

Bona part dels edificis que observem avui als barris de Palau i de la Mercè foren construïts en aquest període, com és el cas del que ocupa la finca intervinguda, que consta com construït

⁶ Cubeles i Puig, 2005: 58

l'any 1828. En aquesta zona, les mesures més destacades foren l'enderroc del Palau Reial Menor, pràcticament abandonat des del segle XVIII, i llavors propietat de la comtessa de Sobradiel com a descendent de la família Requesens, els terrenys del qual foren parcel·lats i destinats a la construcció d'edificis de vivendes, i l'enderroc del convent de Sant Francesc. Fora important també la reforma i conversió del tram de la muralla del mar en un passeig, fet que va permetre allargar l'esplendor del barri fins la darrereria del segle XIX, doncs el nou Passeig de la Muralla es va convertir en l'indret de moda i exhibició de la burgesia barcelonina; el seu prestigi va fer que moltes entitats bancàries portessin la seva seu a les rodalies del carrer Ample i la zona baixa de la Rambla.

Finalment, el progressiu trasllat de les residències benestants i de l'activitat econòmica en general cap el nou barri de l'Eixample, planificat després de l'enderroc de les muralles durant la segona meitat del segle XIX, va donar el tret de sortida per la decadència d'aquest sector de la ciutat. El tram de la muralla de mar existent entre el Pla de Palau i les Drassanes fou el darrer en ser enderrocat (1878) i substituït pel Passeig de Colom amb la intenció que es convertís en quelcom semblant al que havia estat el Passeig de la Muralla; si bé això es va aconseguir durant el breu període de temps que va durar l'Exposició Universal de 1888, el barri ja no va tornar a ser el mateix ni mai més ha gaudit de l'esperit que va tenir en el passat.

Pel que fa al carrer dels Còdols, aquest transcorre en sentit SE-NO entre la Plaça de la Mercè i la Plaça de George Orwell⁷; ambdues places són de creació contemporània, fruit de l'enderroc de les illes de cases que ocupaven l'espai els anys 1982 i 1989 respectivament. Antigament conegut com *dels codals*, segons en Miquel Ponseti i Vives tota aquesta zona va rebre el nom de *lloc de còdols* per l'abundància d'aquests fragments de roca arrodonits per l'acció de les aigües i el rodolament, que eren arrossegats per la riera de Collserola i dipositats aquí després que aquesta voreges el *Mons Taber*; el mateix autor afirma que la línia de costa deuria estar formada per aquests materials, els quals eren tan abundants que van arribar a formar una formació geològica citada com a Turó dels Codals o Morro del Codolar, sobre el qual es va bastir primer el convent de Sant Francesc, i després el Baluard de Sant Francesc, on avui hi ha la plaça del Duc de Medinaceli,

3.2. Context arqueològic

Prop de l'àmbit d'actuació a que fa referència la present memòria, cal destacar les següents intervencions:

- **Carrer de Rull, 10-14 (2006)**⁸. L'excavació de dues rases i un sondeig a les finques delimitades pels carrers d'en Rull, Còdols i Nou de Sant Francesc, dins el projecte de construcció del CEIP Baixeres, va permetre l'arqueòleg T. Juárez la documentació d'una estructura funerària d'època romana, possiblement un mausoleu, amb un individu inhumat, i la cantonada d'una nova estructura de la mateixa tipologia i cronologia, que podria ser una nova inhumació. D'època contemporània s'exhumaren unes estructures (pilars, paviments i murs perimetrals) que formaven part d'un possible soterrani, així com un dipòsit ple de residus.

⁷ Veieu Annex 2, plànol 2.

⁸ <http://cartaarqueologica.bcn.cat/473>

- **Carrer dels Còdols, 6-8 (2009)**⁹. L'obertura de dos sondejors destinats a la ubicació d'una estació transformadora i a la construcció d'un ascensor, va permetre l'arqueòleg E. Nadal la documentació de la cambra de cocció d'un forn de pa en ús entre inicis del segle XVIII i mitjans del segle XIX, i diferents estructures d'època moderna.

- **Carrer de Rull, 10-14 (2010)**¹⁰. L'excavació de riostes i encepats per a la fonamentació del nou edifici que havia d'albergar un CEIP Baixeres va permetre les arqueòlogues G. Busqué i N. Nebot la documentació d'una possible preparació de paviment de terra piconada que contenia material constructiu i ceràmica emmarcada en un ventall cronològic que va del segle II al segle V, diferents murs i un pou d'època baixmedieval, estructures d'època moderna (murs, paviments i un dipòsit), i un conjunt format per un safareig públic amb dues grans basses que estigué en ús des de finals del segle XIX fins els anys 70 del segle XX. També d'aproximadament aquest moment es van documentar cinc enterraments en fossa simple que es podrien relacionar amb el convent de Sant Francesc, i dos forns per a la cocció de ceràmica, de planta circular, parets de maó i diferents mesures, que haurien estat en ús entre finals del segle XVII i principis del XVIII.

- **Carrer dels Còdols, 13 (2018)**. A la mateixa finca que ara ens ocupa, l'execució de cinc sondejors en el transcurs del projecte de rehabilitació de l'edifici¹¹, va permetre l'arqueòleg P. Gómez la documentació de paviments i fonamentacions d'una construcció anterior a l'existent avui dia, possiblement d'època moderna.

4. MOTIVACIÓ I OBJECTIUS

Els treballs arqueològics duts a terme i als quals fa referència la present memòria han estat motivats arran del Projecte executiu per la rehabilitació d'un habitatge plurifamiliar al número 13 del carrer dels Còdols, de la ciutat de Barcelona. El fet de que la zona afectada estigui situada en un indret d'interès arqueològic i alt valor històric, com hem vingut explicant en l'apartat anterior, ha donat peu a que es considerés la presència d'un control arqueològic preventiu en vistes a la possible afectació de les restes i estructures documentades, seguint el procediment establert per la llei 9/1993, de 30 de setembre, del patrimoni cultural català, i el Decret 78/2002, de 5 de març, del Reglament de protecció del patrimoni arqueològic i paleontològic.

La transcendència històrica del sector que ens ocupa es basa, a grans trets, en:

1. El lloc de la intervenció és al *suburbium* de la ciutat romana de Barcino.
2. Hi ha indicis de l'existència d'una necròpolis del període romà, sota els nivells moderns i contemporanis d'una finca propera situada al carrer de Rull; aquesta necròpolis estaria relacionada o formaria part de les troballes documentades al carrer Ample, al carrer d'Anselm Clavé i la plaça de Joaquim Xirau.

⁹ <http://cartaarqueologica.bcn.cat/3039>

¹⁰ <http://cartaarqueologica.bcn.cat/32523>

¹¹ Veieu Annex 2, plànol 4.

3. Aquest sector formava part de l'antiga Vilanova del Còdols, gestada al primer quart del segle XII com a una de les àrees d'ampliació de la ciutat en època altmedieval. Amb la construcció de la segona muralla a finals del segle XIII, va restar a l'interior del recinte murat de la ciutat, al costat de mar.

4. Una intervenció realitzada a la mateixa finca l'any 2018, va permetre documentar estructures anteriors a l'edifici actual, possiblement d'època moderna.

5. Tota la zona va ser sotmesa a remodelació a partir del segle XVIII, principalment, durant el segle XIX, moment en que es construeixen bona part dels edificis actuals, entre ells el que aquí ens ocupa, que fou construït l'any 1828; al plànol parcel·lari de Barcelona realitzat per M. Garriga i Roca cap l'any 1860, l'edifici apareix descrit com *de nova construcció*¹².

Tots aquests motius justifiquen per si sols la importància de dur a terme els citats treballs arqueològics a la zona per tal de documentar les restes patrimonials aparegudes, així com aquelles que puguin aparèixer i que tinguin el risc de veure's afectades per l'actuació constructiva, procurant obtenir la màxima informació de l'àrea i així complementar els estudis realitzats fins el moment.

5. FONAMENTS DE DRET

La intervenció és de caràcter preventiu, atenent la Llei 9/1993 30 de setembre del Patrimoni Cultural Català (DOGC 1807 de l'11 d'octubre de 1993) i el Decret 78/2002 de 5 de març del Reglament de protecció del patrimoni arqueològic i paleontològic (DOGC 3594 de 13 de març de 2002).

6. TREBALLS REALITZATS

El dia 2 de març de 2020 els tècnics del Servei d'Arqueologia de Barcelona van lliurar a la promoció de l'obra (SPIRIT BCN CODOLS SL) el projecte d'intervenció arqueològica subsidiari del projecte de rehabilitació de l'edifici plurifamiliar existent a la finca corresponent al número 13 del carrer dels Còdols. En aquells moments es va acordar que l'obra es desenvoluparia en els pisos superiors, deixant les tasques a la planta baixa, que calia realitzar sota control arqueològic, per una fase posterior.

A data de 8 de juliol de 2021, els tècnics del Servei d'Arqueologia de Barcelona, van observar que s'estaven obrint rases al subsòl de la planta baixa de l'edifici sense el control arqueològic pertinent, infringint les indicacions expressades a la llicència d'obra donada des del Districte de Ciutat Vella, en la qual s'especifica que qualsevol moviment de terres, incloses rases de serveis, fossat d'ascensor, etc, s'han de posar en coneixement del Servei d'Arqueologia de Barcelona amb suficient antelació per a poder gestionar tot allò que indica el decret 78/2002 en relació a les intervencions arqueològiques. A més, es va constatar que les rases que

¹² Veieu Annex 2, plànol 3.

s'estaven realitzant no coincidien amb cap de les que s'havien previst en el projecte que va servir de base per a la redacció del projecte d'intervenció arqueològica.

A data de 14 de juliol de 2021 es va fer una reunió amb una representant de la promoció, els tècnics de l'obra i representants de l'empresa constructora, en el transcurs de la qual es va demanar als tècnics de l'obra que facilitessin els plànols amb el projecte d'obra modificat i en els quals apareguessin les rases realitzades sense control arqueològic, tot indicant la cota d'afectació de cadascuna d'elles. Es va informar als assistents que el Servei d'Arqueologia de Barcelona determinaria un seguit de unes mesures correctores amb la finalitat de conèixer el subsòl i així poder tenir constància d'allò que s'hauria destruït amb la realització de les rases. També es va acordar la modificació del projecte d'intervenció arqueològica redactat el març de 2020 amb la finalitat de recollir els canvis introduïts al projecte executiu, doncs hi ha hagut un canvi important en els nivells de circulació previstos a la planta baixa, elevat el terreny allà on ha estat possible amb la finalitat de no haver de realitzar afectacions al subsòl.

Els treballs a realitzar sota control arqueològic serien els següents:

- La neteja dels perfils de les rases obertes sense control arqueològic. En els punts on s'hagin tallat estructures (exceptuant les riestes del propi edifici) s'haurà de fer un sondeig d'1,5 x 1,5 metres al costat de dites estructures per a veure'n el parament i la fàbrica i documentar-ne l'estratigrafia associada.
- L'obertura d'una cala informativa de 2 x 2 metres a la primera crugia de la planta baixa, al costat de muntanya. La fondària d'aquesta rasa serà d'1,50 metres, sempre que les condicions estructurals de l'edifici ho permetin, o menor en el cas que s'assoleixin els estrats geològics.
- L'obertura de les diverses rases per instal·lar la nova xarxa de drenatge d'aigües pluvials i fecals de l'edifici.
- L'obertura d'un fossat de 1,40 m d'amplada i 1,42 m de fondària, necessari per a la instal·lació del nou ascensor.
- El rebaix puntual d'uns 2 metres d'amplada i 0,30 m de fondària a les sales situades al costat mar de l'edifici.
- Qualsevol altra remoció de terres dins la planta baixa de la finca que impliqui afectació del subsòl.

7. METODOLOGIA

Registre estratigràfic

La metodologia aplicada en la present intervenció es basa en el mètode de registre Harris / Carandini, consistent en el registre objectiu i en la documentació exhaustiva de restes i estrats, mitjançant un model de fitxes específiques.

Topografia i planimetria

Les restes s'han vinculat geogràficament amb les coordenades UTM ETRS89, per tal de documentar i facilitar la interpretació de la seqüència estratigràfica. La topografia i la planimetria han estat tractades informàticament amb programari CAD.

Documentació fotogràfica

Per tal de deixar una constància visual dels treballs realitzats, així com de les restes aparegudes, s'ha realitzat un registre fotogràfic exhaustiu en format digital d'alta resolució.

8. RESULTATS DE LA INTERVENCIÓ

Els treballs als quals fa referència la present memòria s'han realitzat en dues fases. La primera fase s'ha desenvolupat entre els dies 18 d'agost i 23 de setembre de 2021, i ha afectat el sector de la planta baixa situat al costat de muntanya de l'edifici; la segona fase s'ha desenvolupat entre els dies 8 i 26 de novembre de 2021, i ha afectat el sector de la planta baixa situat al costat de mar.

8.1. Fase I

La zona de la planta baixa intervinguda durant la primera fase es mostra com un espai de 125 m² cobert amb quatre voltes catalanes sustentades per tres columnes i set pilars¹³; presenta un paviment de ciment lliscat en el qual s'observen dos nivells que formen un graó d'uns 0,10 m, essent la cota més baixa la del sector proper a l'entrada (5,20 m.s.n.m.) i la més alta la situada al fons de la sala (5,30 m.s.n.m.). Abans de l'inici del procés de rehabilitació de l'edifici, diferents envans entre les columnes i les pilastres, compartimentaven l'espai, fet que explica les diferències de cota en el paviment. En alguns sectors del ciment lliscat es conserven les restes d'un paviment de trencadís de ceràmica força barruer¹⁴.

En el moment de l'arribada del tècnic arqueòleg, s'ha constatat que s'havien realitzat sis rases¹⁵ d'entre 0,50 i 0,40 m d'amplada i 0,30 m de fondària, i que s'havia rebaixat parcialment 0,40 m un espai rectangular irregular d'uns 4 x 2 m prop de l'accés a la sala, al punt on convergeixen tres de les rases; només una de les rases, situada davant l'accés a la sala i destinada a acollir una canalització per evacuar les aigües pluvials, restava sense obrir. Durant la intervenció de l'any 2018 es van obrir dos sondejors en aquest sector concretament els núm. 3 i 4; s'ha observat que el núm. 3 encara estava obert, tot i que ple de brutícia, mentre que el núm. 4 s'havia reblert amb terra¹⁶. S'han evidenciat també restes d'una edificació anterior als murs perimetrals de la sala, concretament restes d'un mur de carreus de pedra Montjuïc de 0,40 x 0,20 m al mur NO, i un arc de mig punt de tendència ogival fet amb dovelles de pedra de Montjuïc al mur NE, juntament amb una porta i una finestra¹⁷, tot amortitzat per la construcció actual; aquestes restes no s'havien documentat durant la intervenció de l'any 2018, doncs els murs es trobaven arrebossats amb guix.

¹³ Veieu Annex 1, fotografies 1 i 2; Annex 2, plànol 5.

¹⁴ Veieu Annex 1, fotografia 3.

¹⁵ Veieu Annex 1, fotografies 4 a 6; Annex 2, plànol 6.

¹⁶ Veieu Annex 1, fotografies 7 i 8.

¹⁷ Veieu Annex 1, fotografies 9 i 10.

Les tasques de rebaix han estat realitzades de manera manual per auxiliars d'arqueologia, prèvia eliminació dels paviments contemporanis per part dels operaris de l'empresa constructora.

8.1.1. Neteja dels perfils de les rases.

La neteja dels perfils de les rases realitzades sense control arqueològic ha permès tenir una visió general de l'estratigrafia existent a les cotes més altes de l'àrea intervinguda, entre els 5,30 i els 4,90 m.s.n.m. Aquesta es troba formada pel paviment actual de la planta baixa (**UE 1001**) de ciment lliscat, sota el qual es conserva un paviment anterior (**UE 1002**) realitzat amb cairons de ceràmica vermella de 0,40 x 0,40 metres, possiblement l'original de l'edifici; aquest paviment consta d'un preparació de calç blanca (**UE 1003**) que es va construir sobre un anivellament sorrenc (**UE 1004**) format per morter esmicolat. Seguidament s'observa un estrat sorrenc vermellós (**UE 1005**) força compactat, el qual s'estén per bona part del subsòl de l'àmbit; aquest estrat presenta ceràmica del segle XVII (ceràmica blava catalana i ceràmica de reflex metàl·lic).

S'han detectat estructures afectades pel rebaix a les rases 400, 500 i 600. Aquestes estructures serien les següents¹⁸:

- **UE 1025**. Es tracta d'una claveguera de 0,55 metres d'amplada, realitzada amb maó massís i morter de calç blanca. Es troba coberta pel paviment de ciment lliscat (**UE 1001**) i del sediment que la rebleix es desprèn que és una obra contemporània que ha estat en ús fins a temps recents¹⁹. Se situa a l'extrem NE de la rasa 5000, entre les cotes 5,20 i 4,92 m.s.n.m. L'obertura de la rasa l'ha seccionat parcialment.

- **UE 1027**. Es tracta d'una preparació per a un paviment, formada per una capa de calç blanca²⁰, que s'estén per bona part de la rasa 500 entre les cotes 5,05 i 4,88 m.s.n.m. No sembla haver patit afectació durant l'obertura de la rasa.

-**UE 1042**. Es tracta d'un mur realitzat amb pedra aparentment sense escairar lligada amb morter sorrenc ataronjat, de 0,50 metres d'amplada, visible parcialment al llarg de la rasa 6000, i en la intersecció de la mateixa amb la rasa 500²¹. Transcorre en sentit NO-SE, a una cota força homogènia al voltant dels 4,94 m.s.n.m. El tram visible a la rasa 6000 no sembla haver patit afectació durant l'obertura de la rasa, doncs ja es trobava desmuntat amb anterioritat; en canvi, en la intersecció entre les rases 500 i 600, l'estructura es veu clarament seccionada pel pas de la rasa 500.

-**UE 1044**. Es tracta d'un mur realitzat amb pedra aparentment sense escairar lligada amb morter sorrenc ataronjat, de 0,75 metres d'amplada, construït en paral·lel al mur **UE 1042**, per la qual cosa també és visible parcialment al llarg de la rasa 6000, i en la intersecció de la mateixa amb la rasa 500²². Comparteixen també el traçat (NO-SE) i la cota màxima conservada

¹⁸ Veieu Annex 2, plànol 7.

¹⁹ Veieu Annex 1, fotografia 11.

²⁰ Veieu Annex 1, fotografia 12.

²¹ Veieu Annex 1, fotografies 13 i 14.

²² Veieu Annex 1, fotografies 13 i 14.

(4,94 m.s.n.m.), i, talment, el tram visible a la rasa 600 no sembla haver patit afectació durant l'obertura de la rasa, doncs ja es trobava desmuntat amb anterioritat; en canvi, en la intersecció entre les rases 500 i 600, l'estructura es veu clarament seccionada pel pas de la rasa 500.

-UE 1023. Es tracta d'un mur realitzat amb pedra sense escairar lligada amb morter de calç blanca, del qual n'és visible una petita part a l'extrem S de la rasa 400. Segueix un traçat NO-SE, i apareix a una cota de 5,12 m.s.n.m. Tot i trobar-se alineat amb la trajectòria del mur **UE 1044**, presenta una tipologia constructiva diferent. Ha estat afectat per l'obertura de la rasa 400.

-UE 1028. Es tracta d'un mur visible molt parcialment a la rasa 400, al costat del mur **UE 1023**. En destaca l'ús del morter sorrenc ataronjat en la seva construcció. Sembla seguir un traçat NE-SO i apareix a una cota de 4,94 m.s.n.m. Ha estat afectat per l'obertura de la rasa 400.

-UE 1046. Es tracta d'un mur visible molt parcialment a la rasa 400, que s'adossa al mur **UE 1028**. Sembla seguir un traçat NO-SE i també destaca per l'ús del morter sorrenc ataronjat en el seu aparell constructiu. Apareix a una cota de 4,78 m.s.n.m. i ha estat afectat per l'obertura de la rasa 400.

-UE 1031. Es tracta d'una claveguera amb paret i coberta de carreus, i fons de maó massís, visible a la rasa 500²³. Segueix un traçat N-S, apareix a una cota de 4,76 m.s.n.m. i no sembla haver estat afectada per l'obertura de la rasa.

Les rases 100, 200 i 300 no presenten estructures afectades visibles.

8.1.2. Obertura d'una cala informativa a la primera crugia (cala 100).

Seguint les indicacions del Servei d'Arqueologia de Barcelona, s'ha procedit a obrir una cala de 2 x 2 m a la primera crugia de la planta baixa, costat de muntanya²⁴. S'ha desmantellat el paviment de ciment lliscat (**UE 1001**), sota el qual s'ha documentat perfectament conservat un paviment (**UE 1002**) realitzat amb cairons de ceràmica vermella de 0,40 x 0,40 m, possiblement el paviment original de l'any 1828²⁵. Desmuntat aquest paviment, prèvia documentació gràfica i fotogràfica, s'han eliminat els estrats que en formen la preparació (**UE 1003** i **UE 1004**) i s'ha documentat un estrat sorrenc vermellós (**UE 1005**)²⁶, amb fragments de ceràmica del segle XVII, que amortitzava les següents estructures²⁷:

-UE 1007. Es tracta d'una fonamentació realitzada amb pedra sense escairar i material constructiu, lligat amb morter sorrenc de to ataronjat. Presenta una amplada de 0,30 m, segueix un traçat NO-SE, i apareix a una cota de 5,08 m.s.n.m. Les cotes més altes presenten un acabat amb maó massís, sobre el qual deuria començar l'obra vista del mur que sustentava

²³ Veieu Annex 1, fotografia 15.

²⁴ Veieu Annex 2, plànol 8.

²⁵ Veieu Annex 1, fotografies 17 i 18.

²⁶ Veieu Annex 1, fotografia 19.

²⁷ Veieu Annex 2, plànol 9.

el fonament. No s'ha documentat el final de l'estructura, que continua més enllà de la cota màxima de fondària assolida (3,70 m.s.n.m.)²⁸.

-UE 1011. Es tracta d'una fonamentació realitzada amb pedra sense escairar i material constructiu, lligat amb morter sorrenc de to ataronjat, similar a la UE 1007, de la qual resta separada uns 0,65 m cap el N. Presenta també una amplada de 0,30 metres, segueix el mateix traçat NO-SE, i apareix a una cota de 5,06 m.s.n.m. Tornem a trobar en aquest cas un acabat amb maó massís, sobre el qual deuria començar l'obra vista del mur que sustentava el fonament. Aquesta estructura fou documentada durant la intervenció duta a terme en aquesta mateixa finca l'any 2018; finalitza a una cota de 4,38 m.s.n.m.²⁹

-UE 1009. Es tracta d'un mur realitzat amb pedra sense escairar lligada amb morter sorrenc ataronjat, del qual es conserva un petit tram de 0,60 m de llargada i 0,50 m d'amplada, a una cota de 5,14 m.s.n.m. Se situa entre les fonamentacions **UE 1007** i **UE 1011**., seguint la mateixa orientació NO-SE. Finalitza a una cota de 4,70 m.s.n.m.³⁰

-UE 1013. Es tracta d'una fonamentació realitzada amb pedra sense escairar lligada amb morter sorrenc ataronjat, visible parcialment al costat NE de la cala. Se n'observa una amplada de 0,30 m, que segurament deu ésser la seva amplada total, tal com passa amb les fonamentacions **UE 1007** i **UE 1011**, i apareix a una cota de 5.00 m.s.n.m., seguint un traçat NO-SE, com la resta de fonamentacions i murs documentats a la cala. Aquesta estructura, juntament amb la fonamentació **UE 1011** fou documentada durant la intervenció duta a terme en aquesta mateixa finca l'any 2018 i no se'n va poder documentar el final, doncs l'estructura continuava més enllà de la cota màxima assolida en el sondeig (3,98 m.s.n.m.)³¹.

Totes aquestes estructures es troben amortitzades per l'estrat **UE 1005**, que presenta fragments ceràmics del segle XVII (ceràmica blava catalana i de reflex metàl·lic), essent afectada la fonamentació **UE 1013** per la rasa de fonamentació realitzada per construir un dels pilars (**UE 1059**) que sustenten l'actual edificació. La construcció de les fonamentacions **UE 1007** i **UE 1011** va afectar una estratigrafia formada per tot un seguit de nivells d'ús (**UE 1015**, **UE 1018** i **UE 1020**)³² amb els seus estrats d'anivellament corresponents (**UE 1017**, **UE 1019** i **UE 1021**) que es van formar durant el segle XIV, segons ens indica la presència de fragments de ceràmica en verd i manganès. El mur **UE 1009** es va construir sobre aquesta estratigrafia. Al costat S de la fonamentació **UE 1007** tots aquests nivells d'ús no existeixen, i hi trobem un estrat format per enderroc (**UE 1006**) present fins la cota de profunditat màxima assolida (3,70 m.s.n.m.)

8.1.3. Obertura d'una cala informativa a la segona crugia (cala 200).

Aquest sector, que és on conflueixen les rases 100, 400 i 500, ja es trobava parcialment rebaixat fins a una cota aproximada de 5,00 m.s.n.m. en el moment de l'arribada del tècnic

²⁸ Veieu Annex 1, fotografies 23 i 24.

²⁹ Veieu Annex 1, fotografies 23 i 25.

³⁰ Veieu Annex 1, fotografia 23.

³¹ Veieu Annex 1, fotografia 23.

³² Veieu Annex 1, fotografies 20 a 22; Annex 2, plànols 10 i 11.

arqueòleg. Amb l'objectiu d'obtenir una la visió més extensa dels murs **UE 1023** i **UE 1028**, i documentar-ne l'estratigrafia associada, s'ha ampliat l'àrea que ja estava oberta, desmantellant els paviments allà on ha estat necessari³³. S'ha realitzat així un rebaix irregular d'aproximadament 2,50 x 2,50 metres³⁴, adaptat als límits de les rases obertes, que ha permès documentar o ampliar la documentació de les següents estructures³⁵:

-**UE 1023**. S'ha confirmat que aquesta estructura, amb una amplada de 1,25 metres, es va construir sobre els murs **UE 1042** i **UE 1044**, amb una tipologia diferent que empra la pedra sense escairar, material constructiu i morter de calç blanca³⁶. Finalitza a una cota al voltant dels 4,49 m.s.n.m. i no presenta cap nivell d'ús associat pel seu costat S, però si pel seu costat N, on se li adossa la preparació de paviment **UE 1027**. S'adossa al mur **UE 1028** pel costat O.

-**UE 1028**. S'ha ampliat la visió del mur en un tram de 2,60 m de llargada³⁷. L'estructura finalitza a una cota de 3,60 m.s.n.m., presenta parament de carreus de pedra de Montjuïc, ben visibles a partir de la cota 4,10 m.s.n.m., i banquetta de fonamentació de pedra sense escairar³⁸. Trobem un nivell d'ús associat, format per una preparació de calç blanca (**UE 1040**)³⁹ apareguda a una cota de 3,85 m.s.n.m. i amortitzada durant el segle XIV, i restes de morter que podrien indicar l'existència de dos paviments posteriors, a unes cotes de 4,20 i 4,00 m.s.n.m. L'estratigrafia associada al costat NO del mur ha desaparegut arrel de la construcció de la riosta (**UE 1048**) que uneix les dues columnes que suporten la segona filera de crugies.

-**UE 1031**. S'han documentat restes força malmeses de la claveguera **UE 1031**, que n'han permès confirmar el traçat N-S, amb fort pendent cap el S⁴⁰. Tal com s'indica al *Projecte d'Intervenció Arqueològica*, les restes de l'estructura, que hem relacionat amb l'edifici actual, han estat desmuntades prèvia documentació, per poder continuar el rebaix.

-**UE 1033**. Es tracta d'una nova claveguera construïda amb anterioritat a la claveguera **UE 1031**, realitzada amb maó massís i amb un traçat O-SE lleugerament corbat⁴¹. Només se'n conserven restes del fons del canal, a una cota de 4,57 m.s.n.m. similar a la cota final del mur **UE 1023**, amb qual podria estar relacionada. Fou amortitzada durant el segle XVII i va quedar destruïda en el moment de construcció de la claveguera **UE 1031**. Les restes han estat eliminades, donada la poca rellevància, un cop documentades, per continuar el rebaix.

-**UE 1044**. S'ha confirmat la presència del mur **UE 1044** sota el mur **UE 1023**⁴², que es va construir a sobre. S'adossa al mur **UE 1028**, amb el qual va funcionar de manera coetània, doncs comparteixen el nivell d'ús representat per la preparació de calç blanca **UE 1040**⁴³, amortitzada durant el segle XIV. Contràriament al mur **UE 1028**, no presenta banquetta i el

³³ Veieu Annex 1, fotografia 27.

³⁴ Veieu Annex 2, plànol 12.

³⁵ Veieu Annex 2, plànols 13 i 14.

³⁶ Veieu Annex 1, fotografies 28 a 30 i 40.

³⁷ Veieu Annex 1, fotografies 28, 31 i 36.

³⁸ Veieu Annex 1, fotografies 41 i 42.

³⁹ Veieu Annex 1, fotografies 36 i 37.

⁴⁰ Veieu Annex 1, fotografies 28, 32 i 33.

⁴¹ Veieu Annex 1, fotografia 34; Annex 2, plànol 13.

⁴² Veieu Annex 1, fotografia 40

⁴³ Veieu Annex 1, fotografia 38.

parament és poc acurat, amb força morter sorrenc ataronjat que impedeix veure els carreus. L'estructura finalitza també a la cota 3,60 m.s.n.m.

-UE 1046. S'ha aconseguit documentar l'amplada del mur **UE 1046**, que és de 0,30 m, i el parament, realitzat amb carreus de pedra de Montjuïc lligada amb morter sorrenc ataronjat⁴⁴. L'estratigrafia associada ha desaparegut arrel de la construcció de la riosta (**UE 1048**) que uneix les dues columnes que suporten la segona filera de crugies.

L'estratigrafia de la cala⁴⁵ es troba alterada per un rebaix contemporani, que afecta el costat S fins la cota 4,00 m.s.n.m. Aproximadament a 4,60 m.s.n.m. apareix una capa de formigó armat d'uns 0,5 metres de gruix que cobreix uns taulons d'encofrar d'origen i funció desconeguts per al personal de l'empresa constructora; tota aquesta afectació sembla que va generar un estrat argilosorrenc vermellós (**UE 1037**) visible clarament al tall S de la cala, fins a una cota de 4,20 m.s.n.m.⁴⁶ Amb anterioritat, l'estratigrafia ja havia quedat afectada per la construcció de la claveguera **UE 1031** l'any 1828. Dins de la cala, a partir de la cota 4,49 m.s.n.m. ja no trobem afectacions contemporànies i apareix un estrat d'anivellament (**UE 1038**) originat durant el segle XIV segons indica la presència de fragments de ceràmica en verd i manganès, que amortitza el ja esmentat nivell d'ús **UE 1040**. Per sota del nivell d'ús **UE 1040** es documenta un estrat d'argila marró molt plàstica (**UE 1041**), sense fragments de ceràmica en verd i manganès però amb fragments de ceràmica vidrada, que és present fins la cota màxima assolida en el rebaix (3,40 m.s.n.m.).

A la paret SE de la cala es pot observar la seqüència estratigràfica completa d'aquest sector sense l'afectació més recent⁴⁷; en ella es pot apreciar que la construcció de la claveguera **UE 1033** va afectar una altra estructura que no s'ha documentat a l'interior de la cala, presumiblement una altra claveguera (**UE 1052**) de la qual només es conserven dos maons massissos disposats en horitzontal.

Finalment, sota el mur **UE 1044** i afectant la **UE 1041**, s'hi documenta un retall de 0,70 m d'amplada (**UE 1061**), amb un farciment argilós de color grisenc (**UE 1062**) del qual no s'ha recuperat cap tipus de material⁴⁸.

8.1.4. Obertura d'una rasa per instal·lar-hi un tub de recollida d'aigües pluvials (rasa 700).

Aquesta rasa (**Rasa 700**) ha estat l'única de les set rases projectades que s'ha realitzat sota control arqueològic⁴⁹. De 0,60 m de fondària i 0,30 de fondària, ha estat realitzada de manera manual pels operaris de l'empresa constructora. S'ha desmantellat el paviment ciment lliscat **UE 1001**, i el paviment **UE 1002**, que en aquest sector es mostra poc homogeni i, a més dels cairons ceràmics quadrats, també presenta reparacions realitzades amb maó massís, tot

⁴⁴ Veieu Annex 1, fotografia 46.

⁴⁵ Veieu Annex 2, plànols 16 i 17.

⁴⁶ Veieu Annex 1, fotografies 34, 35 i 45.

⁴⁷ Veieu Annex, 1, fotografia 44; Annex 2, plànols 16 i 18.

⁴⁸ Veieu Annex 1, fotografia 43.

⁴⁹ Veieu Annex 2, plànol 23.

cobrint conduccions contemporànies que existeixen al subsòl⁵⁰. El rebaix ha permès documentar les següents estructures:

-**UE 1055**. Es tracta d'un tram de mur, visible només en planta, de 0,60 m d'amplada, realitzat amb carreus de pedra de Montjuïc a banda i banda i cos intern de morter sorrenc ataronjat⁵¹. Segueix un traçat NO-SE i apareix a una cota de 5,05 m.s.n.m. La tipologia constructiva permet relacionar-lo amb els murs **UE 1028**, **UE 1044** i **UE 1046**.

No s'ha pogut documentar estratigrafia associada a l'estructura en aquest cas, degut a la poca fondària del rebaix.

8.1.5. Estructures documentades en alçat a les mitgeres SO i NE de la finca.

El repicat de l'arrebossat de guix que cobria les parets mitgeres de la finca, operació que es va realitzar en un moment indeterminat del procés constructiu i sense control arqueològic, ha permès visualitzar en alçat restes de murs que van quedar integrats en l'estructura de l'edificació actual.

A la mitgera SO, a l'esquerra de la primera crugia del costat de muntanya, on s'ha realitzat la cala 100, s'hi observa amb claredat un tram de mur (**UE 1057**) realitzat amb carreus de pedra de Montjuïc de 0,40 x 0,20 m, sobre el qual es va construir l'obra de l'any 1828⁵²; les fonamentacions **UE 1007**, **UE 1011** i **UE 1013** s'adossen a aquest mur, que es conserva fins a una alçada de 1,70 metres (6,90 m.s.n.m.).

A la mitgera NE, a la tercera crugia del costat de muntanya⁵³, s'hi observa un altre tram de mur (**UE 1063**), també amb carreus de pedra i pedra sense escairar, disposats de manera irregular i alternats amb maó massís. En el mur es pot veure un arc de tendència ogival (**UE 1064**) de 2,60 metres de llum, i una finestra (**UE 1065**) de 0,80 x 0,80 metres, ambdues estructures amortitzades en un moment indeterminat. Un cop amortitzat l'arc, s'hi va construir una porta adovellada (**UE 1066**) de 0,90 metres de llum, que també fou amortitzada posteriorment. El conjunt es conserva fins a una alçada de 3,00 metres (8,40 m.s.n.m.).

Cap d'aquests elements va ser documentat durant la intervenció de l'any 2018, doncs restaven coberts per l'arrebossat de guix de les parets.

8.2. Fase II

La zona de la planta baixa intervinguda durant la segona fase és idèntica a la intervinguda durant la primera, doncs l'edifici és simètric; així doncs tornem a trobar un espai de 125 m² cobert amb quatre voltes catalanes sustentades per tres columnes i set pilars, als quals cal afegir el vestíbul rectangular de 4 x 2,5 m que dona accés a l'escala comuna de l'edifici, i un

⁵⁰ Veieu Annex 1, fotografies 47 a 49.

⁵¹ Veieu Annex 1, fotografia 50; Annex 2 plànol 24.

⁵² Veieu Annex 1, fotografies 9, 23 i 26; Annex 2, plànols 19 i 20.

⁵³ Veieu Annex 1, fotografia 10; Annex 2, plànols 21 i 22.

àmbit rectangular de 6,70 x 3,50 m situat a la dreta de dit vestíbul⁵⁴. El paviment torna a ésser de ciment lliscat, en el qual s'observen tres nivells que formen dos graons d'uns 0,10 m cadascun, essent la cota més baixa la del sector proper a l'entrada (5,20 m.s.n.m.) i la més alta la situada al fons de la sala (5,36 m.s.n.m.); al vestíbul i a l'àmbit adjacent, el paviment és de gres ceràmic. De la mateixa manera que succeïa a la planta baixa de costat de muntanya intervinguda durant la primera fase, diferents envans entre les columnes i les pilastres, compartimentaven l'espai abans de l'inici del procés de rehabilitació de l'edifici, fet que explica les diferències de cota en el paviment. Tot el sector ha estat fet servir com a zona d'emmagatzematge per l'empresa constructora fins l'inici de segona fase de la intervenció, allotja el generador de gasoil que subministra electricitat a l'obra, i es trobava estintolat pel Cos de Bombers amb anterioritat a l'inici de l'obra.

En el moment de l'arribada del tècnic arqueòleg, l'àrea intervinguda es trobava parcialment lliure dels materials emmagatzemats, i amb els puntals de l'estintolat encara presents; tampoc s'ha pogut ubicar en un altre àmbit el generador elèctric, degut a les seves grans dimensions. Eren perfectament visibles dos dels sondeigs realitzats en aquest sector l'any 2018⁵⁵ concretament els núm. 1 i 2, coberts per taulons d'encofrar, però sense reblir. S'han evidenciat l'existència de tres cales que no apareixen documentades en la memòria de la intervenció de l'any 2018, per la qual cosa cal suposar que es van realitzar sense el control arqueològic pertinent, en una data indeterminada⁵⁶; la primera cala es trobaria al sector on s'ha de realitzar el fossat d'ascensor, la segona al voltant d'un dels pilars de la segona crugia, i la tercera al voltant de la columna que sosté la primera i la segona crugia, com a continuïtat del sondeig 1.

Tots els rebaixos han estat duts a terme de manera manual per operaris de l'empresa constructora.

8.2.1. Rebaix de 2 metres d'amplada i 0,30 m de fondària davant l'accés de la planta baixa del costat de mar (cala 300).

S'ha realitzat un rebaix rectangular (**Cala 300**) de 0,30 m de fondària a l'accés de la planta baixa del costat de mar, sota la primera crugia⁵⁷, al sector que presenta la cota de nivell de circulació més baixa (5,20 m.s.n.m.) de tota l'àrea afectada; malgrat que al projecte d'obra presentat al Servei d'Arqueologia de Barcelona, hi consta amb una amplada de 2,00 m, finalment aquesta s'ha vist reduïda a 1,10 m. El procés d'obertura ha afectat el paviment de ciment lliscat (**UE 1001**), que aquí es presentava com una fina capa de 2 cm, sota la qual s'ha documentat el paviment de cairons de ceràmica vermella de 0,40 x 0,40 m (**UE 1002**), que durant Fase I de la intervenció fou considerat com l'original de l'any 1828⁵⁸. Per sota aquest paviment, l'estratigrafia és idèntica a la documentada a la planta baixa del costat de muntanya durant Fase I dels treballs; així hem documentat els estrats que en formen la preparació del

⁵⁴ Veieu Annex 2, plànol 27.

⁵⁵ Veieu Annex 2, plànol 4.

⁵⁶ Veieu Annex 2, plànol 28.

⁵⁷ Veieu Annex 2, plànol 31.

⁵⁸ Veieu Annex 1, fotografies 51 a 54.

paviment (**UE 1003**), l'anivellament sobre el qual es va bastir (**UE 1004**) i l'estrat sorrenc vermellós (**UE 1005**) format entre la segona meitat del segle XVII i principis del segle XVIII sobre el qual es va construir l'edifici actual⁵⁹. La **UE 1005** amortitza les següents estructures⁶⁰:

-**UE 1070**. Es tracta d'un mur visible només en planta i en un petit tram de 1,00 m, just a la cantonada que forma la façana amb la mitgera meridional, que sembla realitzat amb pedra sense escairar i sense lligament de morter; l'estructura apareix a una cota de 5,00 m.s.n.m. i mostra una amplada visible de 0,20 m, tot i que s'observa clarament com part del mur es troba sota la paret mitgera de l'actual edifici. La tipologia constructiva del mur i una orientació aparentment divergent respecte la parcel·lació actual, ha motivat l'ampliació en fondària de la cala, a proposta del Servei d'Arqueologia de Barcelona, per tal de documentar-ne l'estratigrafia relacionada; d'aquesta manera, dels 0,30 m de fondària inicial, s'ha passat als 1,30 m (3,85 m.s.n.m.)

-**UE 1072**. Es tracta d'un mur realitzat amb parament de carreus de pedra de Montjuïc a banda i banda, i farciment intern de pedra sense escairar lligada amb morter sorrenc ataronjat, amb una amplada de 0,45 m i orientació en sentit NE-SO. Apareix a una cota de 4,78 m.s.n.m., dins l'ampliació en fondària de la cala, adossat al costat O del mur **UE 1070**, fet que ha impedit documentar l'estratigrafia relacionada amb aquest darrer, però ha pogut evidenciar que la seva orientació segueix també un sentit NE-SO. El mur **UE 1072** finalitza a una cota de 3,90 m.s.n.m. amb una fonamentació de pedres sense escairar⁶¹. L'estructura presenta un forat de pal (**UE 1083**) relacionat possiblement amb el seu procés constructiu⁶².

-**UE 1085**. Es tracta d'un mur realitzat amb parament de pedra de Montjuïc a banda i banda i farciment intern de pedra sense escairar lligada amb morter sorrenc ataronjat, visible parcialment sota la façana de l'edifici actual i seguint el mateix sentit que aquesta, per la qual cosa és evident que es tracta d'una façana anterior. El mur apareix a una cota de 4,93 m.s.n.m. i finalitza a una cota de 4,08 m.s.n.m. amb fonamentació de pedres sense escairar que forma una mena de banquetta⁶³.

Pel que fa a l'estratigrafia⁶⁴, s'han documentat dos nivells d'ús relacionats amb els murs **UE 1070** i **UE 1072**, tots dos formats per una capa de calç blanca, amb els seus corresponents estrats d'anivellament. El primer d'ells (**UE 1074**)⁶⁵, del qual en queden poques evidències, apareix a una cota de 4,70 m.s.n.m., es va formar sobre un anivellament (**UE 1075**) posterior al segle XIV i fou amortitzat per la **UE 1005** cap a la segona meitat del segle XVII o principis del segle XVIII. El segon (**UE 1077**)⁶⁶ apareix a una cota de 4,65 m.s.n.m., es va formar sobre un anivellament (**UE 1078**) que presenta material ceràmic del segle XIV (ceràmica en verd i manganès). Els dos darrers estrats documentats (**UE 1079** i **UE 1080**) són nivells argilosos molt plàstics, afectats per les rases de fonamentació del murs **UE 1072** i **UE 1085**, amb presència de material ceràmic vidrat que ens permet datar-los a partir del segle XIII; podria haver existit un

⁵⁹ Veieu Annex 1, fotografia 55.

⁶⁰ Veieu Annex 2, plànol 32.

⁶¹ Veieu Annex 1, fotografies 58 i 59; Annex 2, plànol 37.

⁶² Veieu Annex 1, fotografies 58 i 60.

⁶³ Veieu Annex 1, fotografies 61 i 62; Annex 2, plànol 37.

⁶⁴ Veieu Annex 2, plànols 33 a 35.

⁶⁵ Veieu Annex 1, fotografia 56.

⁶⁶ Veieu Annex 1, fotografia 58.

tercer nivell d'ús (**UE 1083**) per sobre de la línia de fonamentació dels dos murs, a una cota de 4,45 m.s.n.m., també de calç blanca, del qual només quedarien algunes marques adossades a les estructures⁶⁷. Finalment, a una cota de 4,10 m.s.n.m., i afectant l'estrat **UE 1080**, s'ha documentat parcialment un retall de forma aparentment circular, reblert de sorres de platja netes⁶⁸.

8.2.2. Obertura de rases per instal·lar la xarxa de desguàs d'aigües pluvials i fecals.

S'han realitzat tretze rases d'entre 0,40 i 0,70 m d'amplada, amb una fondària de 0,30 m, connectades entre elles i distribuïdes per tota la superfície afectada⁶⁹. El procés d'obertura ha afectat la pavimentació actual (**UE 1001**), formada majoritàriament per una capa de ciment lliscat que se situa a una cota entre els 5,36 i el 5,20 m.s.n.m.; el paviment anterior (**UE 1002**) format per cairons de ceràmica, considerat com l'original de l'edifici durant la primera fase de la intervenció; la preparació (**UE 1003**) d'aquest paviment original, formada per una capa de morter de calç blanca; i la capa d'anivellament sobre la qual es va bastir (**UE 1004**) formada per una capa de morter esmicolat d'aspecte sorrenc⁷⁰. Al vestíbul que dona accés a l'escala de l'edifici i a l'àmbit situat al costat de mar del mateix, el paviment és de gres ceràmic (**UE 1087** i **UE 1098** respectivament).

Durant la obertura de la **rasa 1700**, situada a l'interior de l'àmbit existent al costat de mar del vestíbul que dona accés a l'escala de l'edifici, s'ha documentat un mur (**UE 1100**)⁷¹, de 0,50 m d'amplada i visible només en planta en un tram de 1,20m; es troba realitzat amb pedra sense escairar i maó massís, tot lligat amb morter sorrenc ataronjat, pren una orientació NE-SO seguint la parcel·lació actual, i apareix a una cota situada entre els 5,20 i els 5,00 m.s.n.m. La tipologia constructiva semblen relacionar aquesta estructura amb el murs **UE 1007** i **UE 1011** documentats a la cala 100, en el transcurs de la Fase I de la intervenció .

8.2.3. Obertura d'un fossat per la instal·lació d'un ascensor (cala 400).

S'ha realitzat el rebaix destinat a la instal·lació de l'ascensor (**Cala 400**), tot i que amb unes dimensions més reduïdes (1,30 x 1,10 m) que no pas les indicades en el projecte (1,40 x 1,40 m), degut a la presència d'un muntacàrregues que encara és fet servir per part del personal de l'empresa constructora. Cal dir, però, que el rebaix ja s'havia realitzat en una data que no ha pogut ésser concretada per l'empresa constructora, sense control arqueològic, i es trobava reblert de runa⁷².

⁶⁷ Veieu Annex 1, fotografies 59 i 62.

⁶⁸ Veieu Annex 1, fotografia 63.

⁶⁹ Veieu Annex 1, fotografies 65 a 75; Annex 2, plànol 29.

⁷⁰ Veieu Annex 1, fotografies 76 a 78.

⁷¹ Veieu Annex 1, fotografies 79 i 80; Annex 2, plànols 38 a 40.

⁷² Veieu Annex 1, fotografia 81.

Un cop extreta la runa, ha quedat al descobert el tram d'una claveguera (**UE 1103**)⁷³ coetània a l'actual edifici i amortitzada en temps força recents. L'estructura presenta coberta amb lloses de pedra (de les quals se'n conserva una) i dues parets de maó massís alternat amb pedres planes, tot delimitant un canal de 0,30 m d'amplada i 1,00 m d'alçada que transcorre en sentit NE-SO. Per lligar el material constructiu es va fer servir morter de calç blanca. El conjunt es troba força malmès, possiblement per haver estat desmuntat durant el rebaix realitzat sense control arqueològic. La coberta es troba a 5,00 m.s.n.m., i el fons del canal, que no conserva cap mena de pavimentació, es troba a 4,06 m.s.n.m.

8.2.4. Rebaix general de 0,45 m al vestíbul de l'escala de l'edifici.

S'ha realitzat un rebaix general de 0,45 m de fondària al vestíbul de l'escala, tot cercant l'entrada del servei d'aigua a l'edifici. Sota el paviment de gres ceràmic existent (**UE 1087**), situat a una cota de 5,30 m.s.n.m., s'ha documentat una estratigrafia⁷⁴ formada pel paviment original (**UE 1002**) amb la seva preparació (**UE 1003**), l'anivellament de morter esmicolat (**UE 1004**) sobre el qual es va construir, i l'estrat sorrenc vermellós (**UE 1005**) que amortitza la majoria d'estructures anteriors a l'actual edifici. Amortitzat per la **UE 1005** es documenta nivell d'ús (**UE 1089**) format per una capa de calç blanca, sota el qual s'observa clarament un estrat argilós gris fosc (**UE 1090**) seguit d'un nou nivell argilós vermell (**UE 1091**) que amortitza un nou nivell d'ús (**UE 1092**) altra vegada format per una capa de calç blanca. Immediatament per sota trobem una capa molt compacte (**UE 1097**) de color gris, formada per sorra i morter, que s'estén sobre un nivell argilós marró fosc (**UE 1093**), que ha estat el darrer estrat documentat en aquest sector. No s'hi ha documentat cap tipus de material ceràmic.

Només el nivell d'ús **UE 1092** ha pogut ésser documentat en planta, cosa que ens fa pensar que el subsòl del sector central del vestíbul fou alterat fins la cota 4,80 m.s.n.m. aproximadament per un rebaix contemporani (**UE 1095**) relacionat amb la instal·lació de serveis a la finca, que després fou reblert per un nivell argilós vermell (**UE 1096**).

8.3. Afectació de l'obra.

Seguint les indicacions expressades al Projecte d'Intervenció Arqueològica elaborat pel Servei d'Arqueologia de Barcelona, segons el qual *en el cas de localitzar-se estructures arquitectòniques construïdes als segles XIX-XX, relacionades amb l'edifici actual, es farà la documentació arqueològica corresponent i es procedirà al seu desmuntatge dins el mateix procés d'excavació arqueològica*, s'ha desmuntat parcialment el paviment **UE 1002** per realitzar les cales 100, 200 i 300, i les diferents rases de serveis; talment s'ha desmuntat parcialment la claveguera **UE 1031** per realitzar la **cala 200**, la claveguera **UE 1103** per realitzar la **cala 400**, i les restes de la claveguera **UE 1033**, malgrat ésser aquesta anterior a l'actual edifici donada la poca entitat que presentava. Totes aquestes afectacions s'han dut a terme prèvia documentació.

⁷³ Veieu Annex 1, fotografia 82; Annex 2, plànols 41 a 43.

⁷⁴ Veieu Annex 1, fotografia 85; Annex 2, plànols 44 i 45.

Van patir desmuntatge parcial durant l'obertura de rases sense control arqueològic la claveguera **UE 1025**, els murs **UE 1023**, **UE 1028**, **UE 1042**, **UE 1044** i **UE 1046**, i la claveguera **UE 1103**.

Ha estat desmuntat parcialment el mur **UE 1100** amb el vist i plau de la Comissió Territorial del Patrimoni de Barcelona.

Totes les estructures han estat cobertes amb geotèxtil i s'han reblert de manera indefinida, un cop documentades i realitzats el desmuntatges autoritzats⁷⁵.

9. CONCLUSIONS

Els resultats de la intervenció al carrer dels Còdols, 13, es poden considerar positius. El control arqueològic sobre els rebaixos realitzats ha permès documentar tres fases constructives anteriors a l'edifici que ocupa actualment la finca⁷⁶, el qual fou construït l'any 1828 segons indica la informació existent a l'Oficina del Cadastre.

9.1. Horitzó I (anterior al segle XIV).

La presència del mur **UE 1070** podria evidenciar un procés constructiu anterior al segle XIV. D'aquesta estructura en tenim una visió totalment parcial, i no disposem d'estratigrafia associada; només podem aportar que la seva tipologia constructiva aparentment difereix de la que presenten la resta d'estructures muràries documentades, i que un mur clarament baixmedieval (**UE 1072**) se li adossa. La seva orientació coincideix amb la parcel·lació actual.

9.2. Horitzó II (finals segle XIII-segle XIV).

L'element estratigràfic clarament més antic documentat durant aquesta intervenció és la **UE 1041**, un nivell argilós vermellós força plàstic que comença a aparèixer a una cota de 3,90 m.s.n.m., a la **cala 200**, i arriba a un potència visible d'uns 0,50 m.; la presència de fragments de ceràmica vidrada ens permet situar la formació d'aquest estrat a partir del segle XIII. Aquest estrat es pot assimilar a la **UE 1080** documentada a la **cala 300**, que apareix a una cota similar i presenta les mateixes característiques.

L'estrat **UE 1041** es va veure afectat per l'excavació de les rases de fonamentació necessàries per construir els murs **UE 1028**, **UE 1042**, **UE 1044** i **UE 1046**, els quals comparteixen tipologia constructiva i sembla força probable que es bastessin en el mateix moment. El nivell d'ús **UE 1040**, adossat als murs **UE 1028** i **UE 1044**, ens confirma que ambdues estructures van funcionar de manera coetània fins una primera amortització mitjançant l'estrat **UE 1038**; l'existència de fragments de produccions en verd i manganès⁷⁷ ens permet situar

⁷⁵ Veieu Annex 2, fotografies 51 a 59.

⁷⁶ Veieu Annex 2, plànols 26, 47 i. 49

⁷⁷ Veieu Annex 1, fotografia 100.

cronològicament aquesta amortització al llarg del segle XIV. Si bé al mur **UE 1028** s'observen línies de morter a unes cotes de 4,10 m.s.n.m. i 4,40 m.s.n.m., que podrien indicar la presència de dos paviments posteriors al nivell d'ús **UE 1040**, no se n'ha trobat cap altra evidència durant l'excavació de l'estrat **UE 1038**. Tipològicament també sembla relacionat amb aquesta fase constructiva el mur **UE 1055**, el qual només s'ha documentat en planta a la rasa 700.

Aquest conjunt de murs s'ha documentat íntegrament a la **cala 200**. A la **cala 100** no s'ha documentat cap estructura murària relacionada amb aquesta fase, però sí que s'han evidenciat dos nivells d'ús (**UE 1018** i **UE 1020**) que es poden situar cronològicament durant el segle XIV gràcies, novament, a la presència de fragments de ceràmica en verd i manganès dins dels estrats d'anivellament sobre els quals es van formar (**UE 1019** i **UE 1021** respectivament)⁷⁸.

Pel que fa a l'estrat **UE 1080**, aquest es va veure afectat per l'excavació de les rases de fonamentació necessàries per construir els murs **UE 1072** i **UE 1085**, que presenten la mateixa tipologia dels murs documentats a la **cala 200**, i es relacionen amb un nivell d'ús (**UE 1077**) format sobre un estrat (**UE 1078**) en el qual es documenta material ceràmic del segle XIV (ceràmica en verd i manganès)⁷⁹. El mur de carreus **UE 1057** visible a la mitgera NO de la finca, i potser el mur (**UE 1063**) amb l'arc de tendència ogival (**UE 1064**) documentat en alçat a la mitgera NE deuen correspondre també a aquest horitzó cronològic, tot i que la manca d'estratigrafia relacionada impedeix assegurar-ne res en ferm.

La visió totalment parcial d'aquest seguit d'estructures no permet parlar del tipus d'edifici del qual formaven part, l'ús que aquest podria tenir, ni de cap altra cosa que no sigui la descripció de les mateixes i la seva cronologia. Si és evident, però, que l'orientació dels murs segueix l'esquema de la parcel·lació actual, marcant els murs **UE 1085** i **UE 1057** els límits d'un edifici anterior, com a façana i mitgera respectivament.

9.3. Horitzó III (finals segle XVI-segle XVII).

La tipologia de les fonamentacions **UE 1007**, **UE 1011** i **UE 1013** documentades a la **cala 100**, en les quals s'empra barrejada la pedra amb maó massís, formant un rudimentari verdugat, ens indica la presència d'una construcció bastida a partir del segle XVI, moment en que es generalitza aquest tipus d'aparell constructiu. Dites fonamentacions afecten l'estratigrafia baixmedieval documentada a la **cala 100** (nivells d'ús **UE 1018** i **1020**, i estrats **UE 1019** i **UE 1021**).

El mur **UE 1011** sembla anterior a les fonamentacions descrites, doncs no mostra material constructiu en el seu aparell i, principalment, per que es va construir sobre un nivell d'ús (**UE 1015**) que es podria datar a les darreries del segle XVI, gràcies a la presència de fragments de ceràmica de reflex metàl·lic amb motius vegetals en l'estrat d'anivellament (**UE 1017**)⁸⁰ sobre el qual es va formar. En tot cas, tant les fonamentacions com el mur es troben adossades a les restes de mur de carreus **UE 1057**.

⁷⁸ Veieu Annex 1, fotografies 101 i 102.

⁷⁹ Veieu Annex 1, fotografia 107.

⁸⁰ Veieu Annex 1, fotografia 103.

També en aquest moment es deurien construir el mur **UE 1023** sobre els murs baixmedievals **UE 1042** i **UE 1044**, el paviment al qual deuria anar associada la preparació **UE 1027**, i la claveguera **UE 1033**⁸¹, amortitzades durant el segle XVII; la construcció de la claveguera **UE 1033** ja havia afectat una estructura anterior, possiblement una altra claveguera (**UE 1052**) de cronologia incerta que caldria situar entre els segles XIV i XVII.

El mur **UE 1100** documentat a la **rasa 1700** cal situar-lo dins d'aquest horitzó cronològic tenint en compte la seva tipologia constructiva, i creiem que també hi podem situar les reformes al mur **UE 1063** documentat a la mitgera NE que van amortitzar l'arc **UE 1064** i van permetre obrir la porta **UE 1066** i la finestra **UE 1065**.

Totes les estructures descrites van quedar amortitzades per un estrat sorrenc vermellós (**UE 1005**) que va servir per anivellar el terreny; aquest estrat, del qual s'han recuperat fragments de produccions de blava catalana i de reflex metàl·lic⁸², es deuria formar entre les darreries del segle XVII i, com a molt tard, principis del segle XVIII.

Com dèiem al concloure el paràgraf de la fase anterior, també en aquest cas la visió parcial de les estructures ens impedeix parlar del tipus d'edifici del qual formaven part, l'ús que aquest podria tenir, ni de cap altra cosa que no sigui la descripció de les mateixes i la seva cronologia. Torna a ésser evident que l'orientació dels murs segueix l'esquema de la parcel·lació actual, i el fet que les estructures baixmedievals van continuar essent emprades fins el segle XVII.

9.4. Horitzó IV (1828-segle XX).

L'edifici que ocupa la finca en l'actualitat es va construir sobre l'estrat d'anivellament **UE 1005**, afectant les rases necessàries per bastir pilars i riostes tant l'estratigrafia d'amortització com les estructures amortitzades, i aprofitant en alguns punts les parets mitgeres encara existents de les construccions anteriors, eliminant portes i finestres existents. No s'ha documentat cap evidència constructiva que es pugui situar cronològicament durant el segle XVIII, ni tan sols material ceràmic.

En el transcurs de la intervenció, s'han identificat com a pertanyents a aquesta fase i vinculades a l'edifici actual el paviment **UE 1002**, la riosta **UE 1048** existent entre les columnes que sustenten la segona i tercera crugia, la fonamentació **UE 1059**, i les clavegueres **UE 1025**, **UE 1031** i **UE 1103**, que van estar en ús fins a temps recents; la construcció de la claveguera **UE 1103**, d'unes dimensions considerables, va afectar els murs baixmedievals **UE 1042** i **UE 1044**. Posteriorment, en algun moment avançat del segle XX, es va substituir el clavegueram del segle XIX per un nou sistema de sanejament i es va pavimentar la planta baixa amb ciment lliscat.

⁸¹ Veieu Annex 1, fotografia 106.

⁸² Veieu Annex 1, fotografies 104 i 105.

9.5. Material ceràmic descontextualitzat d'època romana.

S'han documentat alguns fragments de material ceràmic romà descontextualitzat dins l'estratigrafia baixmedieval:

-Un fragment de *Terra sigillata* sudgàl·lica, una nansa de ceràmica africana de cuina, i una vora de dòlia dins la **UE 1017**.

-Un fragment d'àmfora de la Bètica dins la **UE 1019**.

-Una vora d'un plat-tapadora de ceràmica africana de cuina dins la **UE 1021**.

-Un fragment de *Terra sigillata* sudgàl·lica, i tres fragments d'àmfora de la Bètica dins la **UE 1037**.

-Dos fragments d'àmfora de la Bètica dins la **UE 1038**.

-Un fragment de *Terra sigillata* sudgàl·lica i un fragment de *Terra sigillata* africana indeterminada dins la **UE 1041**.

Aquests materials abasten una cronologia des del segle I fins el segle VII dne.

S'han documentat també, dins la **UE 1038**, dos plats realitzats a torn, de pasta grollera, que han estat dibuixats al ésser les dues úniques peces que presenten un perfil complet.

Donats els antecedents històrico-arqueològics tant de la zona com de la pròpia finca, i no havent esgotat l'estratigrafia arqueològica, considerem oportú tenir en compte totes les dades aquí exposades davant la realització de possibles treballs en el futur. La presència esporàdica de material ceràmic romà descontextualitzat entre el material ceràmic baixmedieval, fa evident la més que possible existència d'estratigrafia baiximperial o altimperial a cotes inferiors.

10. BIBLIOGRAFIA

- **AADD. (1982).**- Gran geografia comarcal de Catalunya. Volum 8: El Barcelonès i el Baix Llobregat. Fundació Enciclopèdia Catalana. Barcelona.
- **CARRERAS i CANDI, F. (1916).**- *Geografia General de Catalunya. La ciutat de Barcelona*. Establiment Editorial de Albert Martín. Barcelona.
- **CUBELES i BONET, A.; PUIG, F. (2004).** “Les fortificacions de Barcelona”. AADD. Abajo las murallas!!! 150 anys de l’enderroc de les muralles de Barcelona. Museu d’Història de la Ciutat. Institut de Cultura. Ajuntament de Barcelona. Barcelona.
- **FUGUET SANS, J. (1982).**- “La Comanda Templera de Palau a Barcelona”. A: AA. VV. Catalunya romànica. Vol. XX. El Barcelonès. El Baix Llobregat: 233-236. El Maresme. Fundació Enciclopèdia Catalana. Barcelona.
- **GARCIA DIEZ, R.; MESSEGUÉ GIL, R. (2006).**- *Memòria de la intervenció arqueològica realitzada al carrer d’en Gignàs, 17-19. Barcelona*. Servei d’Arqueologia i Paleontologia de la Generalitat de Catalunya
- **GARCIA ESPUCHE, A.; GUÀRDIA BASSOLS, M.- (1986).** *Espai i societat a la Barcelona preindustrial*. Edicions de la Magrana. Barcelona.
- **GÓMEZ ARAMBURU, P. (2019).**- *Memòria de la intervenció arqueològica realitzada al carrer dels Còdols, 13. Barcelona*. Servei d’Arqueologia i Paleontologia de la Generalitat de Catalunya
- **PONSETI VIVES, M. (1996).**- *Fulls històrics dins Diccionari nomenclator de les vies públiques de Barcelona*. Ajuntament de Barcelona. Barcelona.

- **PUIG, F. (1999).**- “Ciutat i muralla de Bàrcino”. AADD. *Del romà al romànic Història, art i cultura de la Tarraconense mediterrània entre els segles IV i X: 84-86*. Enciclopèdia Catalana, S. A. Barcelona.

ANNEX 1. DOCUMENTACIÓ ADMINISTRATIVA

 Generalitat de Catalunya
Departament de Cultura
Direcció General del Patrimoni Cultural

Expedient CLT_2021_EXP_ARQ002PREV_2148 (R/N 470 K121 NB 2021/1-35460) d'autorització d'una intervenció arqueològica preventiva a: C/ Còdols, 13, Barcelona (Barcelonès), segons el procediment establert en l'article 14 i següents del Decret 78/2002, de 5 de març, del reglament de protecció del patrimoni arqueològic i paleontològic.

Fets

1. En data 12 d'agost de 2021 (registre d'entrada 9015-1442874/2021) SPIRIT BCN CODOLS S.L. ha presentat una sol·licitud d'intervenció arqueològica preventiva de control i excavació al carrer dels Còdols, 13, Barcelona (Barcelonès), sota la direcció de Lluís Joan González (Actium Patrimoni Cultural SL), del 18 d'agost al 8 de setembre de 2021.
2. En data 18 d'agost de 2021 l'arqueòleg territorial ha emès informe favorable sobre la sol·licitud esmentada.
3. En data 18 d'agost de 2021 el Servei d'Arqueologia i Paleontologia ha proposat autoritzar la intervenció.

Motivació

Projecte executiu de rehabilitació d'un immoble plurifamiliar situat en sol protegit arqueològicament.

Fonaments de dret

1. Article 47 i següents de la Llei 9/1993, de 30 de setembre, del patrimoni cultural català (DOGC núm. 1807, d'11.10.1993).
2. Articles 14 i següents del Decret 78/2002, de 5 de març, del Reglament de protecció del patrimoni arqueològic i paleontològic (DOGC núm. 3594, de 13.3.2002).

Resolució

Per tot això, **resolc:**

1. **Autoritzar** una intervenció arqueològica preventiva d'acord amb les dades i condicions següents:

Lloc de la intervenció: carrer dels Còdols, 13 (Barcelona, Barcelonès).

Persona o institució autoritzada: SPIRIT BCN CODOLS S.L.

Direcció de la intervenció: Lluís Joan González (Actium Patrimoni Cultural SL).

Activitat autoritzada: Control i excavació.

Termini de realització: del 18 d'agost al 8 de setembre de 2021.

Lloc de dipòsit provisional de les restes: Museu d'Història de Barcelona (Dipòsit de Zona Franca).

La intervenció arqueològica autoritzada haurà de ser realitzada en els termes descrits en la documentació presentada per a la tramitació de l'expedient i d'acord amb les disposicions de la Llei 9/1993, del patrimoni cultural català, i del Decret 78/2002, del reglament de protecció del patrimoni arqueològic i paleontològic.

Portaferrissa, 1 (Palau Moja)
08002 Barcelona
Telèfon 933 16 27 40
Fax 933 16 27 41



Doc original signat per:
Elsa Ibar Torres 20/08/2021

Document electrònic garantit amb signatura electrònica. Podeu verificar la integritat d'aquest document a l'adreça web csv.gencat.cat

Original electrònic / Còpia electrònica autèntica

CODI SEGUR DE VERIFICACIÓ



0N855QYZ7NS026VULA9N3TYW1DANJNO3

Data creació còpia:
20/08/2021 12:48:01

Data caducitat còpia:
20/08/2024 00:00:00

Pàgina 1 de 2



Generalitat de Catalunya
Departament de Cultura
Direcció General del Patrimoni Cultural

El termini de dos anys previst per a la presentació de la memòria, s'entendrà que comença a comptar a partir del dia en què ha finalitzat la intervenció.

2. **Notificar** aquesta resolució, que no exhaureix la via administrativa, a la persona o entitat interessada i comunicar-li que contra aquesta pot interposar-hi recurs d'alçada davant el conseller de Cultura, en el termini d'un mes a comptar de l'endemà de la recepció d'aquesta notificació.

Notificar, així mateix, aquesta resolució a l'ajuntament del municipi afectat, i comunicar-li que contra aquesta pot interposar-hi recurs contenciós administratiu davant el Tribunal Superior de Justícia de Catalunya, en el termini de dos mesos a comptar de l'endemà de la recepció d'aquesta notificació. Potestativament, dins el mateix termini, podrà efectuar el requeriment previ previst a l'article 44 de la Llei 29/1998, de 13 de juliol, de la jurisdicció contenciosa administrativa.

La directora general del Patrimoni Cultural
(per resolució d'avocació annexa)

Portaferrissa, 1 (Palau Moja)
08002 Barcelona
Telèfon 933 16 27 40
Fax 933 16 27 41



Doc. original signat per:
Elsa Ibar Torras 20/08/2021

Document electrònic garantit amb signatura electrònica. Podeu verificar la integritat
d'aquest document a l'adreça web csv.gencat.cat

Original electrònic / Còpia electrònica autèntica

CODI SEGUR DE VERIFICACIÓ




0N855QYZ7NS026VULA9N3TYW1DANJNO3

Data creació còpia:
20/08/2021 12:48:01

Data caducitat còpia:
20/08/2024 00:00:00

Pàgina 2 de 2

 Generalitat de Catalunya
Departament de Cultura
Direcció General del Patrimoni Cultural

Expedient CLT_2021_EXP_ARQ002PREV_2268 (R/N 470 K121 NB 2021/2-35583) d'autorització pròrroga d'una intervenció arqueològica preventiva al C/ Còdols, 13, Barcelona (Barcelonès) i tractament de restes no extretes, segons el procediment establert en l'article 14 i següents i 30 i següents del Decret 78/2002, de 5 de març, del reglament de protecció del patrimoni arqueològic i paleontològic.

Antecedents

En data 12 d'agost de 2021 (registre d'entrada 9015-1442874/2021) la senyora Victoria Garcia Ruiz, en representació de SPIRIT BCN CODOLS SL, va presentar una sol·licitud d'intervenció arqueològica preventiva de control i excavació al carrer dels Còdols, 13, Barcelona (Barcelonès), sota la direcció de Lluís Joan González (Actium Patrimoni Cultural SL), del 18 d'agost al 8 de setembre de 2021 que fou resolta favorablement.

Fets

- En data 16 de setembre de 2021 (registre d'entrada 9015-1593258/2021) la senyora Victoria Garcia Ruiz, en representació de SPIRIT BCN CODOLS SL, ha presentat una sol·licitud de pròrroga i tractament de restes no extretes de la d'intervenció arqueològica preventiva de control i excavació al carrer dels Còdols, 13, Barcelona (Barcelonès) sota la direcció de Lluís Joan González (Actium Patrimoni Cultural SL), del 22 al 23 de setembre de 2021.
- Les restes per a les que se sol·licita el tractament son:

UE	Definició	Cronologia	Grau d'afectació
1007	Fonamentació	Segle XVI-XVII	Rebliment definitiu
1009	Mur	Segle XV-XVI	Rebliment definitiu
1011	Fonamentació	Segle XVI-XVII	Rebliment definitiu
1013	Fonamentació	Segle XVI-XVII	Rebliment definitiu
1023	Mur	Segle XVI-XVII	Rebliment definitiu
1025	Claveguera	Segle XX	Rebliment definitiu
1027	Preparació de paviment	Segle XVI- XVII	Rebliment definitiu
1028	Mur	Segle XIV	Rebliment definitiu
1031	Claveguera	1828	Rebliment definitiu
1033	Claveguera	Segle XVII	Rebliment definitiu
1042	Mur	Segle XIV	Rebliment definitiu
1044	Mur	Segle XIV	Rebliment definitiu
1046	Mur	Segle XIV	Rebliment definitiu
1048	Riosta	1828	Rebliment definitiu
1055	Mur	Segle XIV	Rebliment definitiu
1059	Fonamentació	1828	Rebliment definitiu

Portaferrissa, 1 (Palau Moja)
08002 Barcelona
Telèfon 933 16 27 40
Fax 933 16 27 41



Doc original signat per:
Elsa Ibar Torras 20/09/2021

Document electrònic garantit amb signatura electrònica. Podeu verificar la integritat d'aquest document a l'adreça web csv.gencat.cat

Original electrònic / Còpia electrònica autèntica

CODI SEGUR DE VERIFICACIÓ




0111Z0A4ERNXH2T5J0OSXTHAAVRZP27P

Data creació còpia:
20/09/2021 18:32:24

Data caducitat còpia:
20/09/2024 00:00:00

Pàgina 1 de 3

 Generalitat de Catalunya
Departament de Cultura
Direcció General del Patrimoni Cultural

3. L'ajuntament de Barcelona, en informe adjunt a la sol·licitud ha fet constar la seva conformitat amb el tractament proposat.
4. En data 17 de setembre de 2021 el Servei d'Arqueologia de Barcelona ha informat favorablement el tractament de restes proposat.
5. En data 17 de setembre de 2021 el Servei d'Arqueologia i Paleontologia va informar favorablement la sol·licitud.

Motivació

Projecte executiu de rehabilitació d'un l'immoble plurifamiliar situat en sol protegit arqueològicament.

Fonaments de dret

1. Article 47 i següents de la Llei 9/1993, de 30 de setembre, del patrimoni cultural català (DOGC núm. 1807, d'11.10.1993).
2. Articles 14 i següents i 30 i següents del Decret 78/2002, de 5 de març, del Reglament de protecció del patrimoni arqueològic i paleontològic (DOGC núm. 3594, de 13.3.2002).

Resolució

Per tot això, **resolc:**

1. **Autoritzar** la pròrroga d'una intervenció arqueològica preventiva i un tractament de restes no extretes d'acord amb les dades i condicions següents:

Lloc de la intervenció: carrer dels Còdols, 13 (Barcelona, Barcelonès).

Persona o institució autoritzada: SPIRIT BCN CODOLS S.L.

Direcció de la intervenció: Lluís Joan González (Actium Patrimoni Cultural SL).

Activitat autoritzada: Control i excavació.

Termini de realització: 22 i 23 de setembre de 2021.

Lloc de dipòsit provisional de les restes: Museu d'Història de Barcelona (Dipòsit de Zona Franca).

La intervenció arqueològica autoritzada haurà de ser realitzada en els termes descrits en la documentació presentada per a la tramitació de l'expedient i d'acord amb les disposicions de la Llei 9/1993, del patrimoni cultural català, i del Decret 78/2002, del reglament de protecció del patrimoni arqueològic i paleontològic.

El termini de dos anys previst per a la presentació de la memòria, s'entendrà que comença a comptar a partir del dia en què ha finalitzat la intervenció.

2. **Notificar** aquesta resolució, que no exhaureix la via administrativa, a la persona o entitat interessada i comunicar-li que contra aquesta pot interposar-hi recurs d'alçada davant el conseller de Cultura, en el termini d'un mes a comptar de l'endemà de la recepció d'aquesta notificació.

Notificar, així mateix, aquesta resolució a l'ajuntament del municipi afectat, i comunicar-li que contra aquesta pot interposar-hi recurs contenciós administratiu davant el Tribunal Superior

Portaferrissa, 1 (Palau Moja)
08002 Barcelona
Telèfon 933 16 27 40
Fax 933 16 27 41



Doc original signat per:
Elsa Ibar Torras 20/09/2021

Document electrònic garantit amb signatura electrònica. Podeu verificar la integritat d'aquest document a l'adreça web csv.gencat.cat

Original electrònic / Còpia electrònica autèntica

CODI SEGUR DE VERIFICACIÓ




0111Z0A4ERNXH2T5J0OSXTHAAVRZP27P

Data creació còpia:
20/09/2021 18:32:24

Data caducitat còpia:
20/09/2024 00:00:00

Pàgina 2 de 3

 Generalitat de Catalunya
Departament de Cultura
Direcció General del Patrimoni Cultural

de Justícia de Catalunya, en el termini de dos mesos a comptar de l'endemà de la recepció d'aquesta notificació. Potestativament, dins el mateix termini, podrà efectuar el requeriment previ previst a l'article 44 de la Llei 29/1998, de 13 de juliol, de la jurisdicció contenciosa administrativa.

La directora general del Patrimoni Cultural

Portaferrissa, 1 (Palau Moja)
08002 Barcelona
Telèfon 933 16 27 40
Fax 933 16 27 41



Doc. original signat per:
Elsa Ibar Torras 20/09/2021

Document electrònic garantit amb signatura electrònica. Podeu verificar la integritat d'aquest document a l'adreça web csv.gencat.cat

Original electrònic / Còpia electrònica autèntica

CODI SEGUR DE VERIFICACIÓ



0111Z0A4ERNXH2T5J0OSXTHAAVRZP27P

Data creació còpia:
20/09/2021 18:32:24

Data caducitat còpia:
20/09/2024 00:00:00

Pàgina 3 de 3



Expedient CLT_2021_EXP_ARQ002PREV_2478 (R/N 470 K121 NB 2021/3-35810) d'autorització d'una intervenció arqueològica preventiva a: C/ Còdols, 13, Barcelona (Barcelonès), segons el procediment establert en l'article 14 i següents del Decret 78/2002, de 5 de març, del reglament de protecció del patrimoni arqueològic i paleontològic.

Fets

- En data 27 d'octubre de 2021 (registre d'entrada 9015-1875485/2021) la senyora Victoria Garcia Ruiz, en representació de SPIRIT BCN CODOLS SL, ha presentat una sol·licitud de pròrroga de la d'intervenció arqueològica preventiva de control i excavació al carrer dels Còdols, 13, Barcelona (Barcelonès) sota la direcció de Lluís Joan González (Actium Patrimoni Cultural SL), del 5 a 30 de novembre de 2021.
- En data 4 de novembre de 2021 l'arqueòloga territorial ha emès informe favorable sobre la sol·licitud esmentada i proposa un canvi de dates.
- En data 4 de novembre de 2021 el Servei d'Arqueologia i Paleontologia ha proposat autoritzar la intervenció.

Motivació

Projecte executiu de rehabilitació d'un l'immoble plurifamiliar situat en sol protegit arqueològicament.

Fonaments de dret

- Article 47 i següents de la Llei 9/1993, de 30 de setembre, del patrimoni cultural català (DOGC núm. 1807, d'11.10.1993).
- Articles 14 i següents del Decret 78/2002, de 5 de març, del Reglament de protecció del patrimoni arqueològic i paleontològic (DOGC núm. 3594, de 13.3.2002).
- Decret 304/2011, de 29 de març, de reestructuració del Departament de Cultura (DOGC núm. 5849, de 31.3.2011); i Resolució CMC/254/2010, de 8 de gener, de delegació de competències de la persona titular de la Direcció General del Patrimoni Cultural en les persones directores dels Serveis Territorials del Departament de Cultura i Mitjans de Comunicació (DOGC núm. 5566, de 12.2.2010).

Resolució

Per tot això, **resolc:**

- Autoritzar** una intervenció arqueològica preventiva d'acord amb les dades i condicions següents:

Lloc de la intervenció: carrer dels Còdols, 13 (Barcelona, Barcelonès).

Persona o institució autoritzada: SPIRIT BCN CODOLS S.L.

Direcció de la intervenció: Lluís Joan González (Actium Patrimoni Cultural SL).

Activitat autoritzada: Control i excavació.

Termini de realització: 8 a 30 de novembre de 2021.

Plaça Salvador Seguí, 1-9
08001 Barcelona
Telèfon 933 63 28 70

1



Doc original signat per:
Andreu Felip Ventura
09/11/2021

Document electrònic garantit amb signatura electrònica. Podeu verificar la integritat d'aquest document a l'adreça web csv.gencat.cat

Original electrònic / Còpia electrònica autèntica

CODI SEGUR DE VERIFICACIÓ



0TQLZJ1WRHH31612YOGU9PXBWHUCPZ65

Data creació còpia:
09/11/2021 13:25:30

Data caducitat còpia:
09/11/2024 00:00:00

Pàgina 1 de 2



Lloc de dipòsit provisional de les restes: Museu d'Història de Barcelona (Dipòsit de Zona Franca).

La intervenció arqueològica autoritzada haurà de ser realitzada en els termes descrits en la documentació presentada per a la tramitació de l'expedient i d'acord amb les disposicions de la Llei 9/1993, del patrimoni cultural català, i del Decret 78/2002, del reglament de protecció del patrimoni arqueològic i paleontològic.

El termini de dos anys previst per a la presentació de la memòria, s'entendrà que comença a comptar a partir del dia en què ha finalitzat la intervenció.

2. **Notificar** aquesta resolució, que no exhaureix la via administrativa, a la persona o entitat interessada i comunicar-li que contra aquesta pot interposar-hi recurs d'alçada davant el conseller de Cultura, en el termini d'un mes a comptar de l'endemà de la recepció d'aquesta notificació.

Notificar, així mateix, aquesta resolució a l'ajuntament del municipi afectat, i comunicar-li que contra aquesta pot interposar-hi recurs contenciós administratiu davant el Tribunal Superior de Justícia de Catalunya, en el termini de dos mesos a comptar de l'endemà de la recepció d'aquesta notificació. Potestativament, dins el mateix termini, podrà efectuar el requeriment previ previst a l'article 44 de la Llei 29/1998, de 13 de juliol, de la jurisdicció contenciosa administrativa.

P.d. Resolució CMC/254/2010, DOGC 12.2.2010
El director

Andreu Felip Ventura

Plaça Salvador Seguí, 1-9
08001 Barcelona
Telèfon 933 63 28 70

2



Doc. original signat per:
Andreu Felip Ventura
09/11/2021

Document electrònic garantit amb signatura electrònica. Podeu verificar la integritat d'aquest document a l'adreça web csv.gencat.cat

Original electrònic / Còpia electrònica autèntica

CODI SEGUR DE VERIFICACIÓ



0TQLZJ1WRHH31612YOGU9PXBWHUCPZ65

Data creació còpia:
09/11/2021 13:25:30

Data caducitat còpia:
09/11/2024 00:00:00

Pàgina 2 de 2



Generalitat de Catalunya
Departament de Cultura
Direcció General del Patrimoni Cultural

Expedient CLT_2021_EXP_ARQ002PREV_2656 (R/N 470 K121 NB 2021/4-36027)
d'autorització d'una intervenció arqueològica preventiva i un tractament de restes no extretes
a: C/ Còdols, 13, Barcelona (Barcelonès), segons el procediment establert en l'article 14 i
següents i 30 i següents del Decret 78/2002, de 5 de març, del reglament de protecció del
patrimoni arqueològic i paleontològic.

Antecedents

En data 12 d'agost de 2021 (registre d'entrada 9015-1442874/2021) la senyora Victoria Garcia Ruiz, en representació de SPIRIT BCN CODOLS SL, va presentar una sol·licitud d'intervenció arqueològica preventiva de control i excavació al carrer dels Còdols, 13, Barcelona (Barcelonès), sota la direcció de Lluís Joan González (Actium Patrimoni Cultural SL), del 18 d'agost al 8 de setembre de 2021 que fou resolta favorablement.

En data 16 de setembre de 2021 (registre d'entrada 9015-1593258/2021) la senyora Victoria Garcia Ruiz, en representació de SPIRIT BCN CODOLS SL, va presentar una sol·licitud de pròrroga i tractament de restes no extretes de la d'intervenció arqueològica preventiva de control i excavació al carrer dels Còdols, 13, Barcelona (Barcelonès) sota la direcció de Lluís Joan González (Actium Patrimoni Cultural SL), del 22 al 23 de setembre de 2021 que fou resolta favorablement.

En data 27 d'octubre de 2021 (registre d'entrada 9015-1875485/2021) la senyora Victoria Garcia Ruiz, en representació de SPIRIT BCN CODOLS SL, va presentar una sol·licitud de pròrroga de la d'intervenció arqueològica preventiva de control i excavació al carrer dels Còdols, 13, Barcelona (Barcelonès) sota la direcció de Lluís Joan González (Actium Patrimoni Cultural SL), del 5 a 30 de novembre de 2021 que fou resolta favorablement amb canvi de dates.

Fets

1. En data 7 de desembre de 2021 (registre d'entrada 9015-2139685/2021) la senyora Victoria Garcia Ruiz, en representació de SPIRIT BCN CODOLS SL, ha presentat una sol·licitud de pròrroga de la d'intervenció arqueològica preventiva de control i excavació al carrer dels Còdols, 13, Barcelona (Barcelonès) i un tractament de restes no extretes, sota la direcció de Lluís Joan González (Actium Patrimoni Cultural SL), del 13 al 17 de desembre de 2021.

2. Les restes per a les que se sol·licita el tractament son:

Estructura anterior segle XIV

- Mur. UE 1070. Grau d'afectació: rebliment indefinit.

Estructures segle XIV

- Mur. UE 1072, 1085. Grau d'afectació: rebliment indefinit.

Estructura posterior al segle XIV-anterior al segle XVII

- Mur. UE 1100. Grau d'afectació: desmuntatge parcial i rebliment indefinit.

Estructura segle XIX

- Claveguera. UE 1103. Grau d'afectació: rebliment indefinit.

3. L'ajuntament de Barcelona, en informe adjunt a la sol·licitud, ha donat la seva conformitat al tractament demanat.

4. En data 14 de desembre de 2021 el Servei d'Arqueologia i Paleontologia ha proposat autoritzar la intervenció amb un canvi de dates: 15 a 21 de desembre de 2021.

Portaferrissa, 1 (Palau Moja)
08002 Barcelona
Telèfon 933 16 27 40
Fax 933 16 27 41



Doc original signat per:
Elsa Ibar Torras 15/12/2021

Document electrònic garantit amb signatura electrònica. Podeu verificar la integritat
d'aquest document a l'adreça web csv.gencat.cat

Original electrònic / Còpia electrònica autèntica

CODI SEGUR DE VERIFICACIÓ




0MVKRU87VWAFRGO7IPVCEF1BA8AT683M

Data creació còpia:
29/12/2021 09:49:21

Data caducitat còpia:
29/12/2024 00:00:00

Pàgina 1 de 2

 Generalitat de Catalunya
Departament de Cultura
Direcció General del Patrimoni Cultural

Motivació

Projecte executiu de rehabilitació d'un l'immoble plurifamiliar situat en sol protegit arqueològicament.

Fonaments de dret

1. Article 47 i següents de la Llei 9/1993, de 30 de setembre, del patrimoni cultural català (DOGC núm. 1807, d'11.10.1993).
2. Articles 14 i següents i 30 i següents del Decret 78/2002, de 5 de març, del Reglament de protecció del patrimoni arqueològic i paleontològic (DOGC núm. 3594, de 13.3.2002).

Resolució

Per tot això, **resolc:**

1. **Autoritzar** una intervenció arqueològica preventiva i un tractament de restes no extretes d'acord amb les dades i condicions següents:

Lloc de la intervenció: carrer dels Còdols, 13 (Barcelona, Barcelonès).

Persona o institució autoritzada: SPIRIT BCN CODOLS S.L.

Direcció de la intervenció: Lluís Joan González (Actium Patrimoni Cultural SL).

Activitat autoritzada: Control, excavació i tractament de restes.

Termini de realització: 15 al 21 de desembre de 2021.

Lloc de dipòsit provisional de les restes: Museu d'Història de Barcelona (Dipòsit de Zona Franca).

La intervenció arqueològica autoritzada haurà de ser realitzada en els termes descrits en la documentació presentada per a la tramitació de l'expedient i d'acord amb les disposicions de la Llei 9/1993, del patrimoni cultural català, i del Decret 78/2002, del reglament de protecció del patrimoni arqueològic i paleontològic.

El termini de dos anys previst per a la presentació de la memòria, s'entendrà que comença a comptar a partir del dia en què ha finalitzat la intervenció.

2. **Notificar** aquesta resolució, que no exhaureix la via administrativa, a la persona o entitat interessada i comunicar-li que contra aquesta pot interposar-hi recurs d'alçada davant el conseller de Cultura, en el termini d'un mes a comptar de l'endemà de la recepció d'aquesta notificació.

Notificar, així mateix, aquesta resolució a l'ajuntament del municipi afectat, i comunicar-li que contra aquesta pot interposar-hi recurs contenciós administratiu davant el Tribunal Superior de Justícia de Catalunya, en el termini de dos mesos a comptar de l'endemà de la recepció d'aquesta notificació. Potestativament, dins el mateix termini, podrà efectuar el requeriment previ previst a l'article 44 de la Llei 29/1998, de 13 de juliol, de la jurisdicció contenciosa administrativa.

La directora general del Patrimoni Cultural

Portaferrissa, 1 (Palau Moja)
08002 Barcelona
Telèfon 933 16 27 40
Fax 933 16 27 41



Doc. original signat per:
Elsa Ibar Torras 15/12/2021

Document electrònic garantit amb signatura electrònica. Podeu verificar la integritat d'aquest document a l'adreça web csv.gencat.cat

Original electrònic / Còpia electrònica autèntica

CODI SEGUR DE VERIFICACIÓ



0MVKRU87VWAFRGO7IPVCEF1BA8AT683M

Data creació còpia:
29/12/2021 09:49:21

Data caducitat còpia:
29/12/2024 00:00:00

Pàgina 2 de 2

ANNEX 2. DOCUMENTACIÓ FOTOGRÀFICA



Foto 1. Vista de la planta baixa intervinguda.



Foto 2. Detall de les voltes.



Foto 3. Restes de paviment de trencadís.



Foto 4. Rases realitzades sense control arqueològic.



Foto 5. Rases realitzades sense control arqueològic.



Foto 6. Rases realitzades sense control arqueològic.



Foto 7. Sondeig 3 realitzat l'any 2018, encara obert.



Foto 8. Sondeig 4 realitzat l'any 2018, reblert amb terra.



Foto 9. Carreus a la mitgera NO.



Foto 10. Arc, porta i finestra amortitzats a la mitgera NE.



Foto 11. Claveguera UE 1025 i preparació de paviment UE 1027.



Foto 12. Preparació de paviment UE 2027.



Foto 13. Murs UE 1042 i UE 1044 a la rasa 600.



Foto 14. Murs UE 1023, UE 1042 i UE 1044 afectats per la rasa 500.




Foto 15. Claveguera UE 1031 a la rasa 500.



Foto 16. Ubicació de la cala 100.



Foto 17. Cala 100. Desmantellament del paviment UE 1001.



Foto 18. Cala 100. Paviment UE 1002.



Foto 19. Cala 100. UE 1005.



Foto 20. Cala 100. Fonamentacions UE 1007, UE 1011, UE 1013 i UE 1057, amb el nivell d'ús UE 1015.



Foto 21. Cala 100. Nivell d'ús UE 1018.



Foto 22. Cala 100. Nivell d'ús UE 1020, amb restes de calç blanca.



Foto 23. Cala 100 finalitzada.



Foto 24. Cala 100. Fonamentació UE 1007.



Foto 25. Cala 100. Fonamentació UE 1011.



Foto 26. Cala 100. Fonamentació del mur UE 1057.



Foto 27. Cala 200. Desmantellament de paviments.



Foto 28. Cala 200 un cop desmantellats els paviments i eliminades les afectacions contemporànies.



Foto 29. Cala 200. Mur UE 1023.



Foto 30. Cala 200. Mur UE 1023.



Foto 31. Cala 200. Mur UE 1028.



Foto 32. Cala 200. Claveguera UE 1031.



Foto 33. Cala 200. Claveguera UE 1031.




Foto 34. Cala 200. Restes de la claveguera UE 1033 sota la claveguera UE 1031 i afectació contemporània.



Foto 35. Cala 200. Taulons d'encofrar sota el formigó armat.



Foto 36. Cala 200. Nivell d'ús UE 1040.



Foto 37. Cala 200. Nivell d'ús UE 1040 adossat al mur UE 1028.



Foto 38. Cala 200. Nivell d'ús UE 1040 adossat al mur UE 1044.



Foto 39. Cala 200 finalitzada.



Foto 40. Cala 200 finalitzada.



Foto 41. Cala 200. Alçat del mur UE 1028, amb línies de morter que marquen dos possibles paviments.



Foto 42. Cala 200. Detall de la banqueta del mur UE 1028.



Foto 43. Cala 200. Retall UE 1061 sota el mur UE 1044.




Foto 44. Cala 200. Estratigrafia a la paret SE.




Foto 45. Cala 200. Estratigrafia a la paret S.



Foto 46. Mur UE 1046.



Foto 47. Obertura de la rasa 700.



Foto 48. Rasa 700. Aparició del paviment UE 1002, amb reparacions contemporànies.



Foto 49. Rasa 700. Desmantellament del paviment UE 1002.



Foto 50. Rasa 700. Mur UE 1055.



Foto 51. Cala 300. Paviment UE 1001 cobrint el paviment UE 1002.



Foto 52. Cala 300. Desmantellament del paviment UE 1001.



Foto 53. Cala 300. Paviment UE 1002.



Foto 54. Cala 300. Desmantellament del paviment UE 1002.



Foto 55. Cala 300. Estratigrafia.



Foto 56. Cala 300. Estratigrafia sota la UE 1005.



Foto 57. Cala 300. Mur UE 1070.



Foto 58. Cala 300. Murs UE 1070 i UE 1072. Nivell d'ús UE 1077.



Foto 59. Cala 300. Alçat del mur UE 1072.



Foto 60. Cala 300. Forat de pal UE 1083 al mur UE 1072.



Foto 61. Cala 300. Mur UE 1085.



Foto 62. Cala 300. Alçat del mur UE 1085.



Foto 63. Cala 300. Relació entre el mur UE 1072 i el mur UE 1085.



Foto 64. Cala 300 finalitzada.



Foto 65. Obertura de les rases.



Foto 66. Obertura de les rases.



Foto 67. Obertura de les rases.




Foto 68. Obertura de les rases.



Foto 69. Rasa 800.



Foto 70. Rases 900, 1000 i 1100.



Foto 71. Rasa 1200.



Foto 72. Rasa 1300.



Foto 73. Rasa 1400.



Foto 74. Rasa 1500.



Foto 75. Rasa 1700 amb el mur UE 1100.



Foto 76. Restes del paviment UE 1002 durant l'obertura de les rases.



Foto 77. Restes del paviment UE 1002 durant l'obertura de les rases.



Foto 78. Restes del paviment UE 1002 durant l'obertura de les rases.



Foto 79. Rasa 1700. Mur UE 1100.



Foto 80. Rasa 1700. Mur UE 1100.



Foto 81. Cala 400. Estat inicial.



Foto 82. Cala 400. Claveguera UE 1103.



Foto 83. Inici del rebaix al vestíbul de l'escala.



Foto 84. Nivell d'ús UE 1092 al vestíbul de l'escala.



Foto 85. Estratigrafia documentada al vestíbul d'accés.



Foto 86. Rebliment d'estructures a la cala 100.



Foto 87. Rebliment d'estructures a la cala 100.



Foto 88. Rebliment d'estructures a la cala 100.



Foto 89. Rebliment d'estructures a la cala 200.



Foto 90. Rebliment d'estructures a la cala 200.



Foto 91. Rebliment d'estructures a la rasa 600.



Foto 92. Rebliment d'estructures a la rasa 600.



Foto 93. Rebliment d'estructures a la rasa 700.



Foto 94. Rebliment d'estructures a la rasa 700.



Foto 95. Rebliment d'estructures a la cala 300.



Foto 96. Rebliment d'estructures a la cala 300.



Foto 97. cobertura amb geotèxtil d' estructures a la cala 400.



Foto 98. Desmuntatge parcial del mur UE 1100.



Foto 99. Desmuntatge parcial del mur UE 1100.



Foto 100. Ceràmica en verd i manganès a la UE 1038.



Foto 101. Ceràmica en verd i manganès a la UE 1019.



Foto 102. Ceràmica en verd i manganès a la UE 1021.



Foto 103. Ceràmica de reflex metàl·lic amb orla vegetal
a la UE 1017.



Foto 104. Ceràmica blava catalana a la UE 1005.



Foto 105. Ceràmica de reflex metàl·lic a la UE 1005.



Foto 106. Ceràmica blava catalana a la UE 1035.



Foto 107. Ceràmica en verd i manganès a la UE 1078.



ANNEX 3. DOCUMENTACIÓ PLANIMÈTRICA

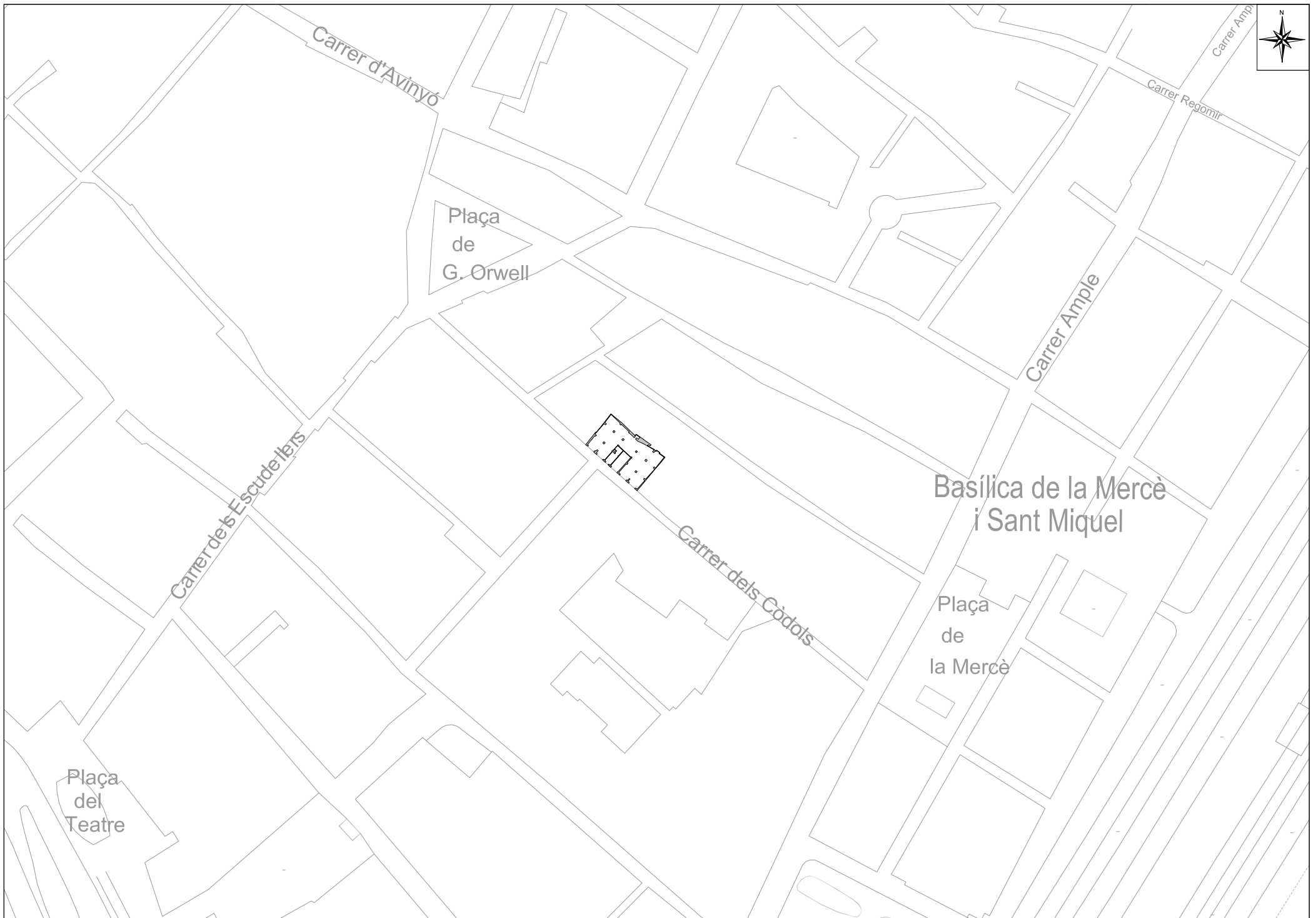


Mapa topogràfic 1:25000



Ortofotomapa 1:5000

INTERVENCIÓ		NOM DEL PLÀNOL			CODI	NUMERO DE PLÀNOL
Carrer dels Còdols, 13. (Barcelona, El Barcelonès).		Situació de la intervenció.			086/21	1
PROMOCIÓ	EXECUCIÓ	DIRECCIÓ TÈCNICA	ESCALA	DATA	Actium®	
		Lluís Joan i González	1:25.000 1:5.000	09/2021		





Bistrilo 4^o

Mancanias 5.936.782

Barrio 2^o

Datos tomados del cálculo

Letras	Angulos
AR. 27' 28"	A. 51° 21' 30"
BS. 270' 30"	B. 118° 23' 30"
CS. 164' 00"	C. 23° 2'
DE. 135' 18"	
EF. 54' 18"	
FG. 48' 14"	F. 35° 32'
GH. 117' 30"	G. 118° 23'
HI. 38' 34"	H. 134° 35' 30"
IJ. 37' 18"	
JK. 18' 36"	
KL. 64' 00"	K. 131° 23'
LM. 20' 00"	
NO. 23' 41"	
PO. 41' 31"	
QR. 23' 53"	
RS. 24' 25"	
ST. 40' 18"	

Datos reducidos del cálculo

Mayúsculas	Angulos
PA. 123' 00"	
QA. 112' 41"	
RA. 216' 47"	
SA. 232' 00"	

Nota

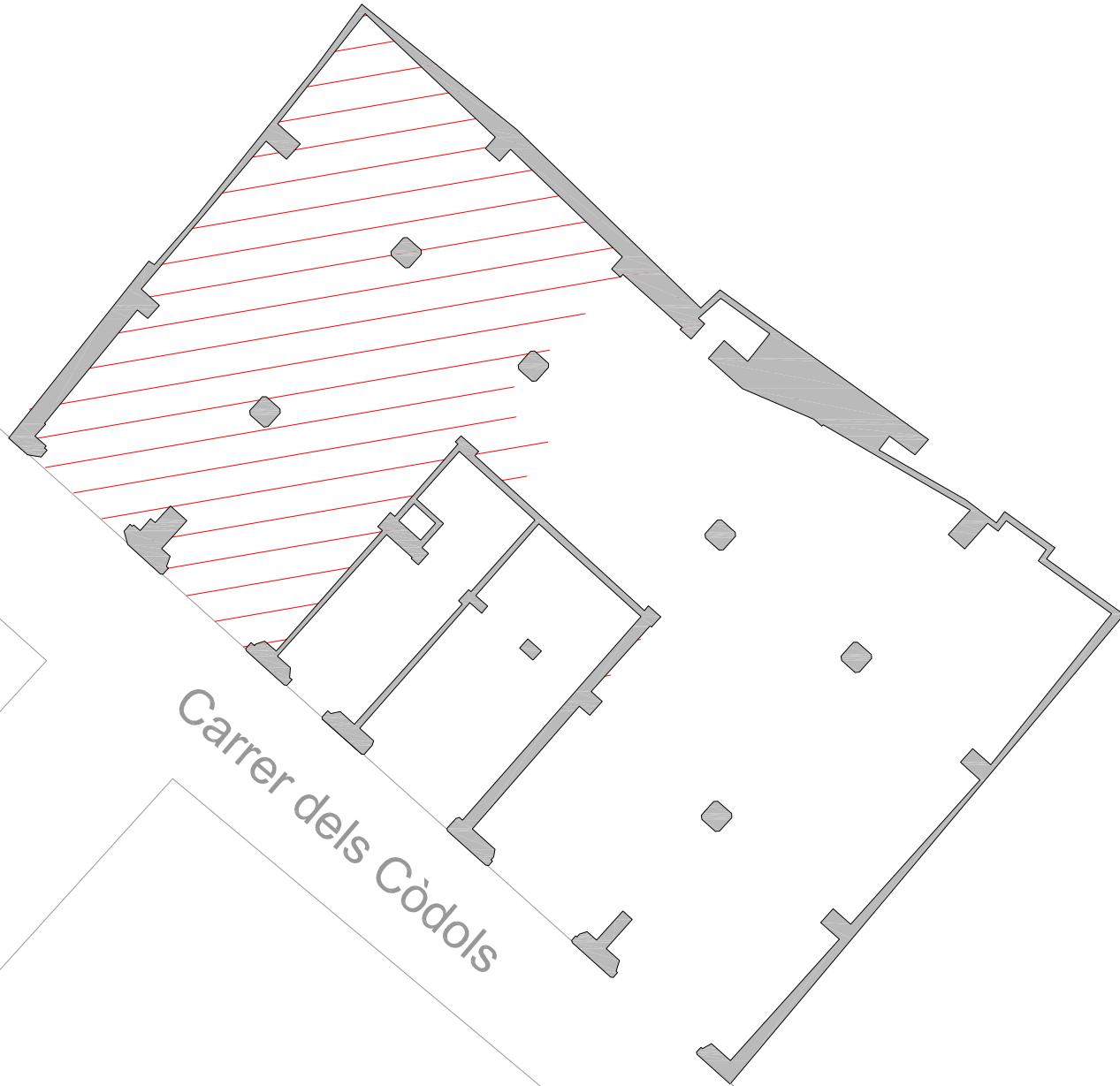
Las líneas de puntos y acotaciones del terreno solo representan la parte de
 mayor valor de utilidad y de él solo se da la porción del cálculo
 Las áreas sombreadas en negro representan la edificación de nueva construcción.
 Las áreas sombreadas en gris representan la edificación existente.
 Las áreas sombreadas en blanco representan la edificación antigua.
 La escala reducida de la zona que tiene representada a nivel del 1788.
 Escala del plano 2:10





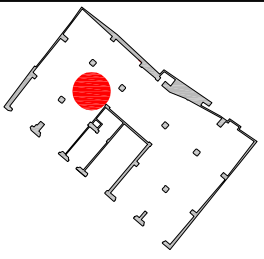
Carrer dels Còdols

	PROMOCIÓ		EXECUCIÓ		DIRECCIÓ TÈCNICA	INTERVENCIÓ	CODI	ESCALA		NOM DEL PLÀNOL:	DATA	PLÀNOL NÚM.
					Lluís Joan I González	Carrer dels Còdols 13. (Barcelona, El Barcelonès)	086/21	1:100		Sondeigs realitzats l'any 2018.	09/2021	4



Carrer dels Còdols





-  Pedra
-  Ceràmica
-  Morter de calç
-  Morter sorrenc

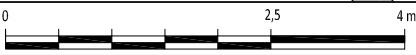


DIRECCIÓ TÈCNICA
Lluís Joan I González

INTERVENCIÓ
Carrer dels Còdols 13.
(Barcelona, El Barcelonès)

CODI
086/21

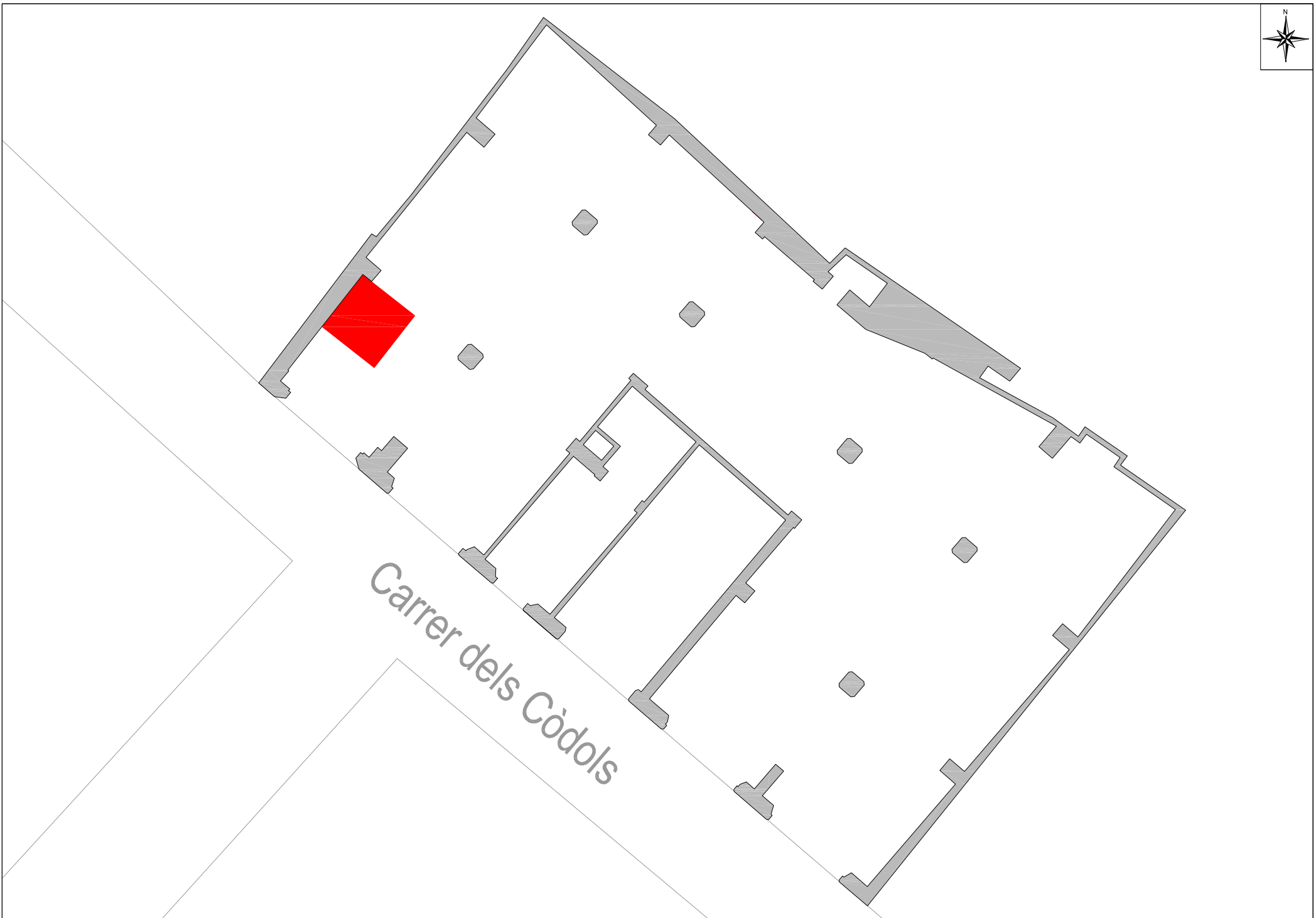
ESCALA
1:50



NOM DEL PLÀNOL:
Fase I. Restes documentades a les rases 400, 500 i 600.

DATA
09/2021
NOM FITXER
Plànols Còdols 13.dwg

PLÀNOL NÚM.
7



Carrer dels Còdols



Lluís Joan I González

Carrer dels Còdols 13.
(Barcelona, El Barcelonès)

086/21

1:100

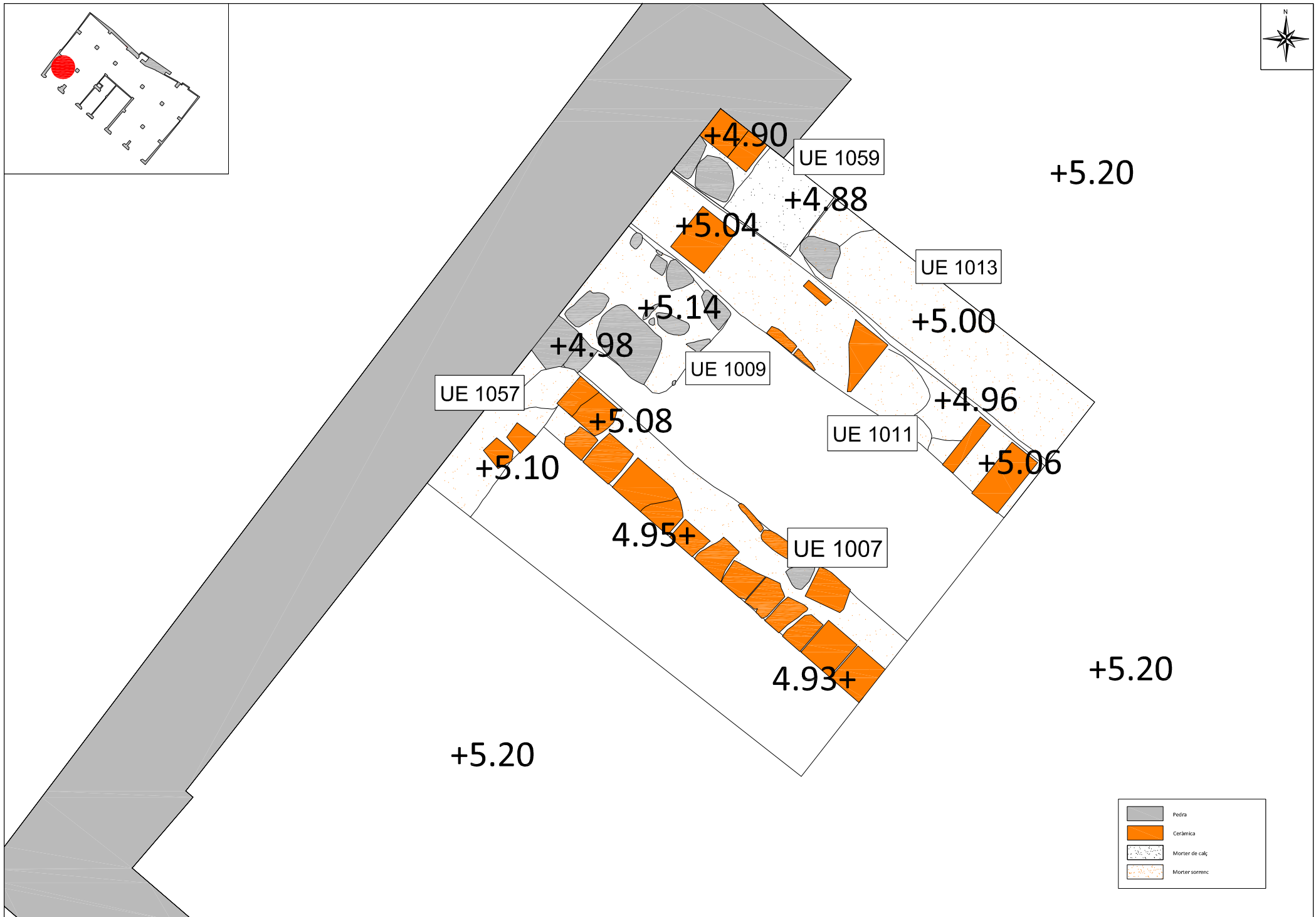
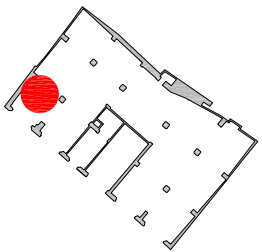


Fase I. Situació de la cala 100.

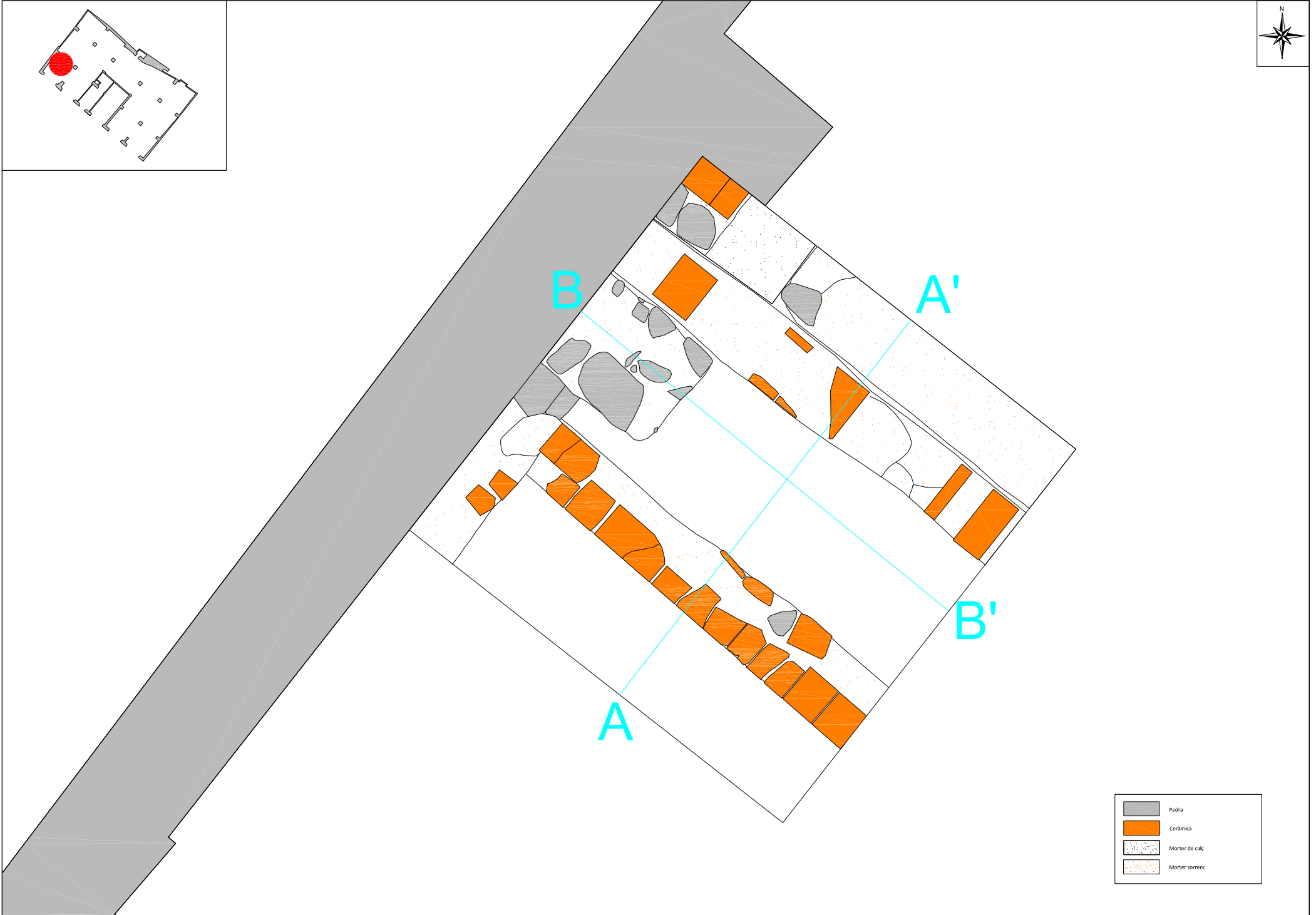
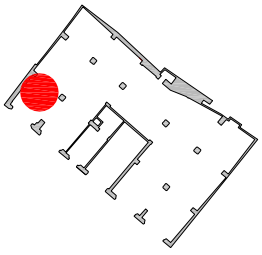
09/2021

Idonemets C08#13.dwg

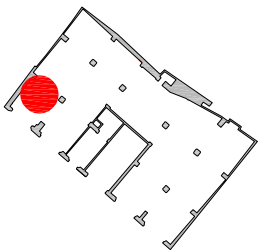
8



	Pedra
	Ceràmica
	Morter de calç
	Morter sorrenc



	Pedra
	Ceràmica
	Mortier de calç
	Mortier sorrenc

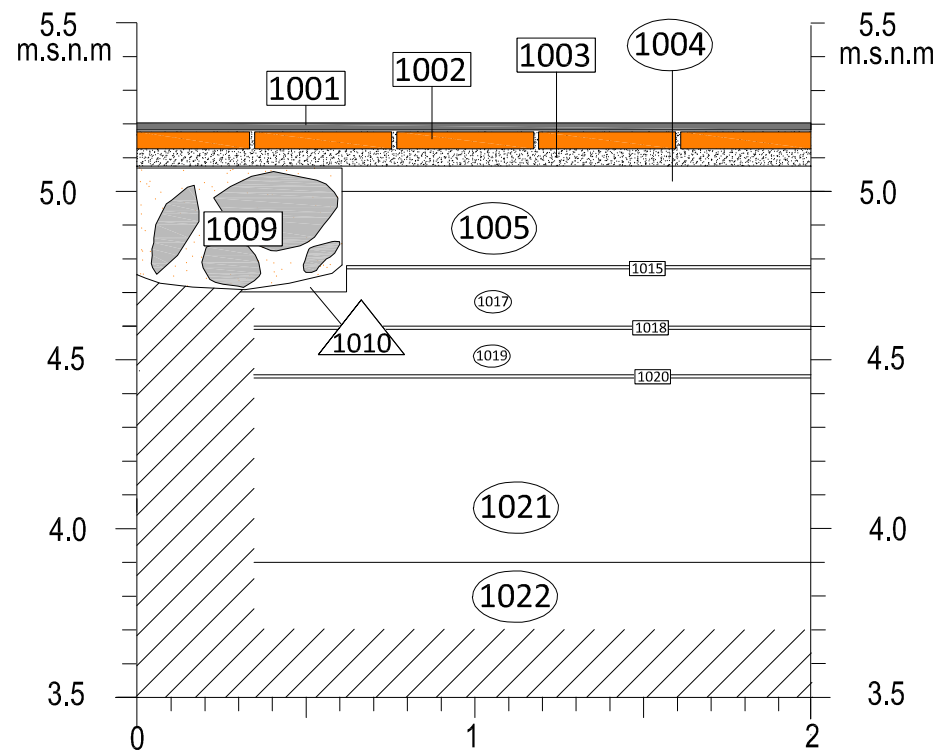
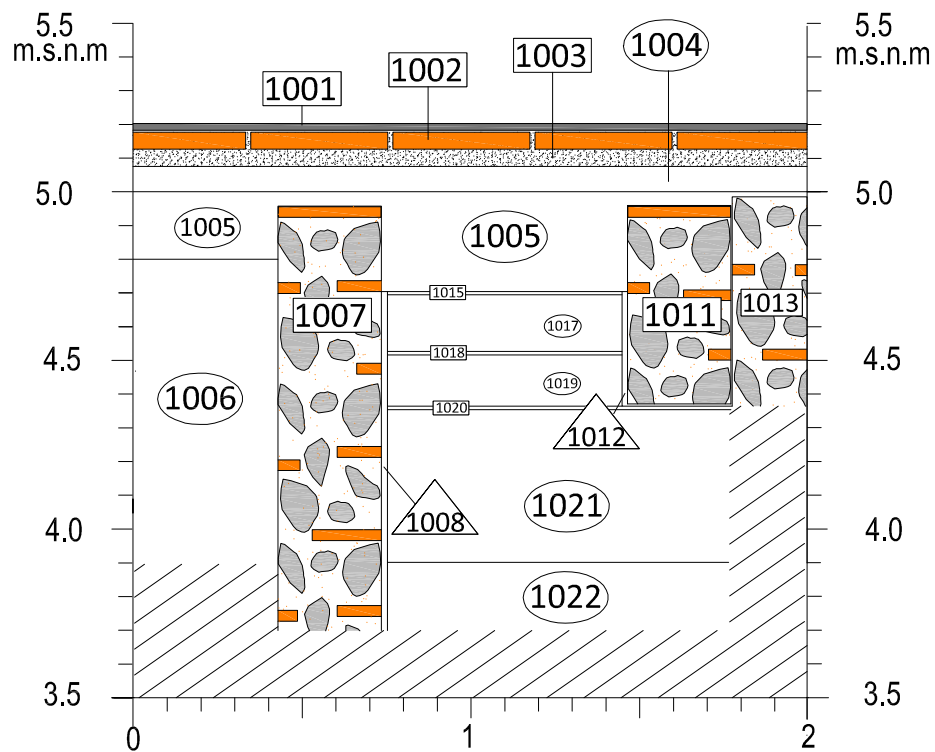


A

A'

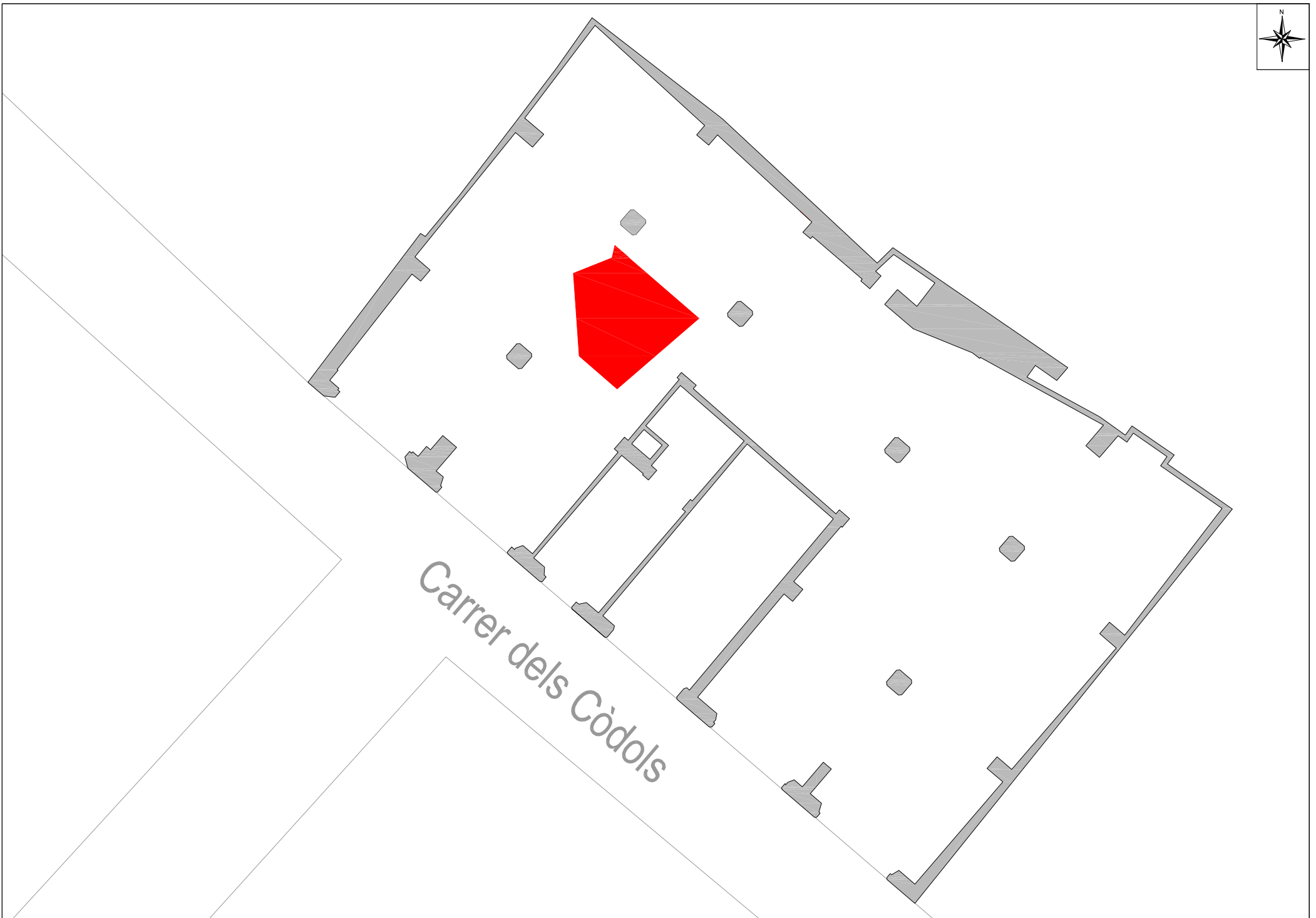
B

B'

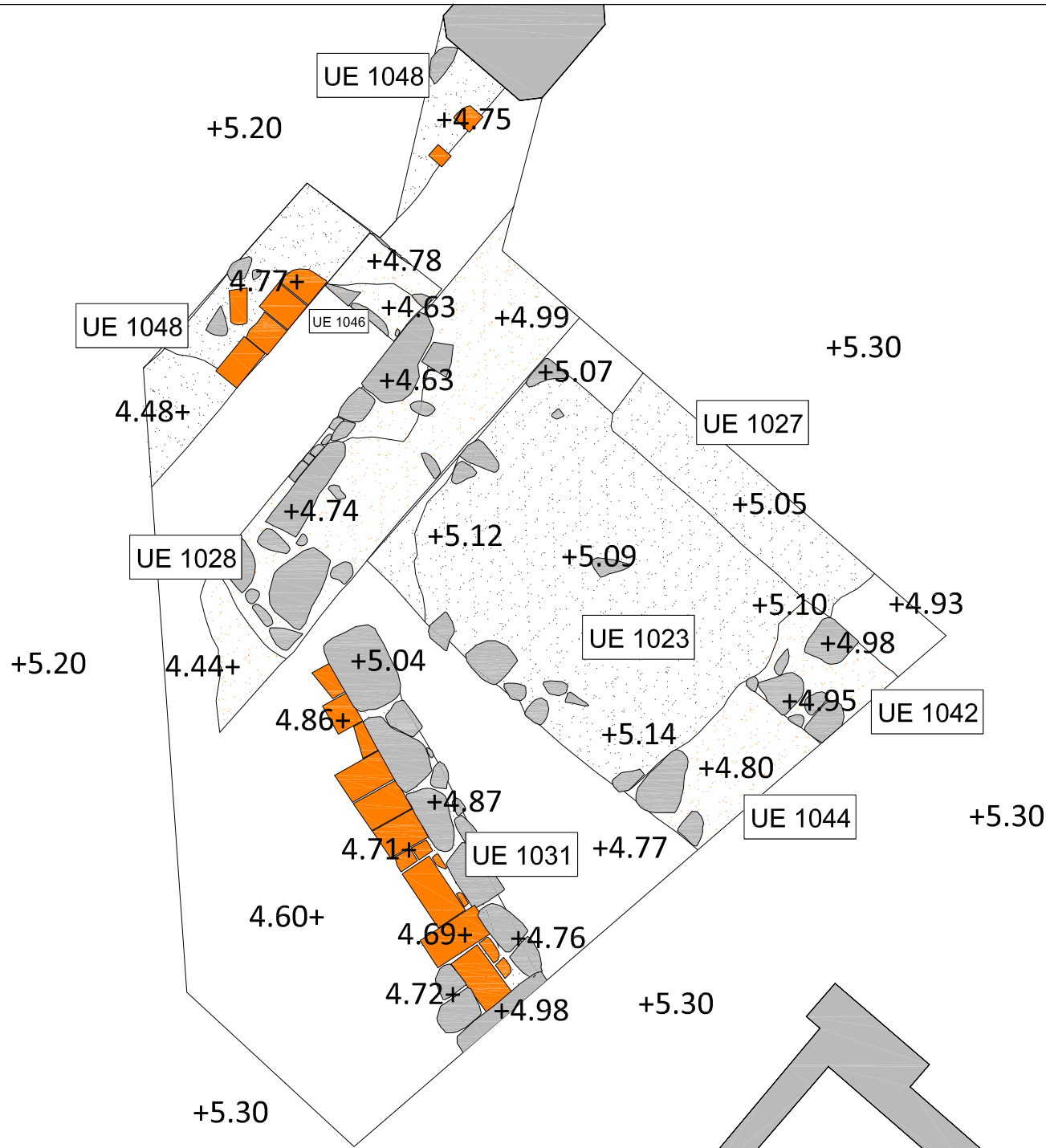
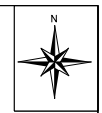
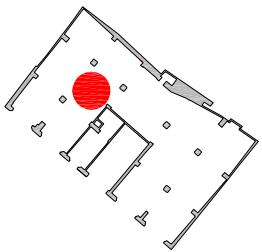


	Ciment
	Pedra
	Ceràmica
	Mortier de calç
	Mortier sorrenc



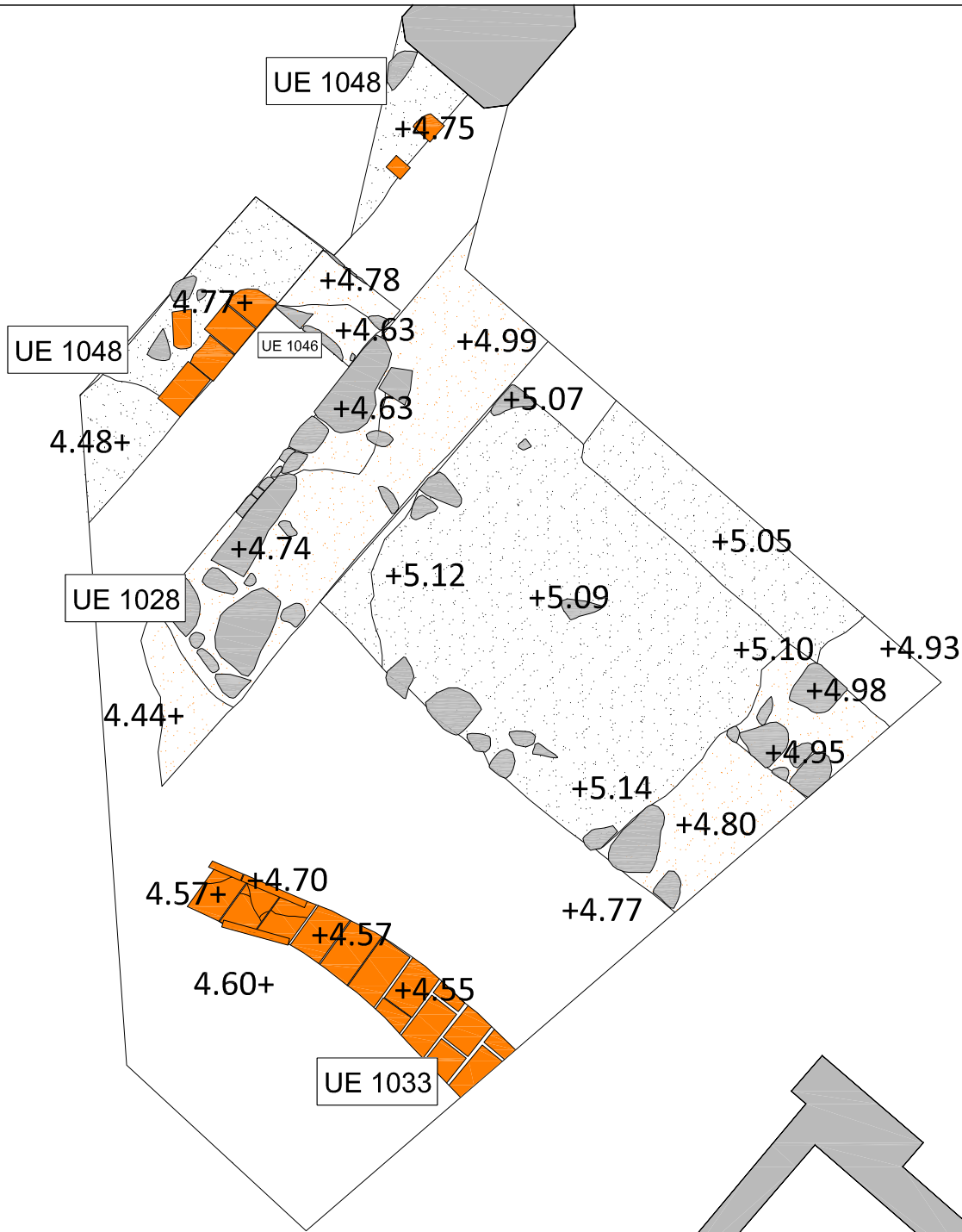
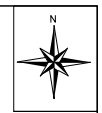
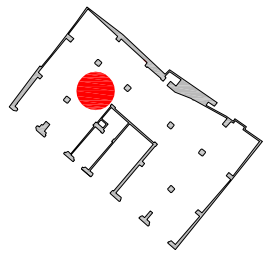


Carrer dels Còdols



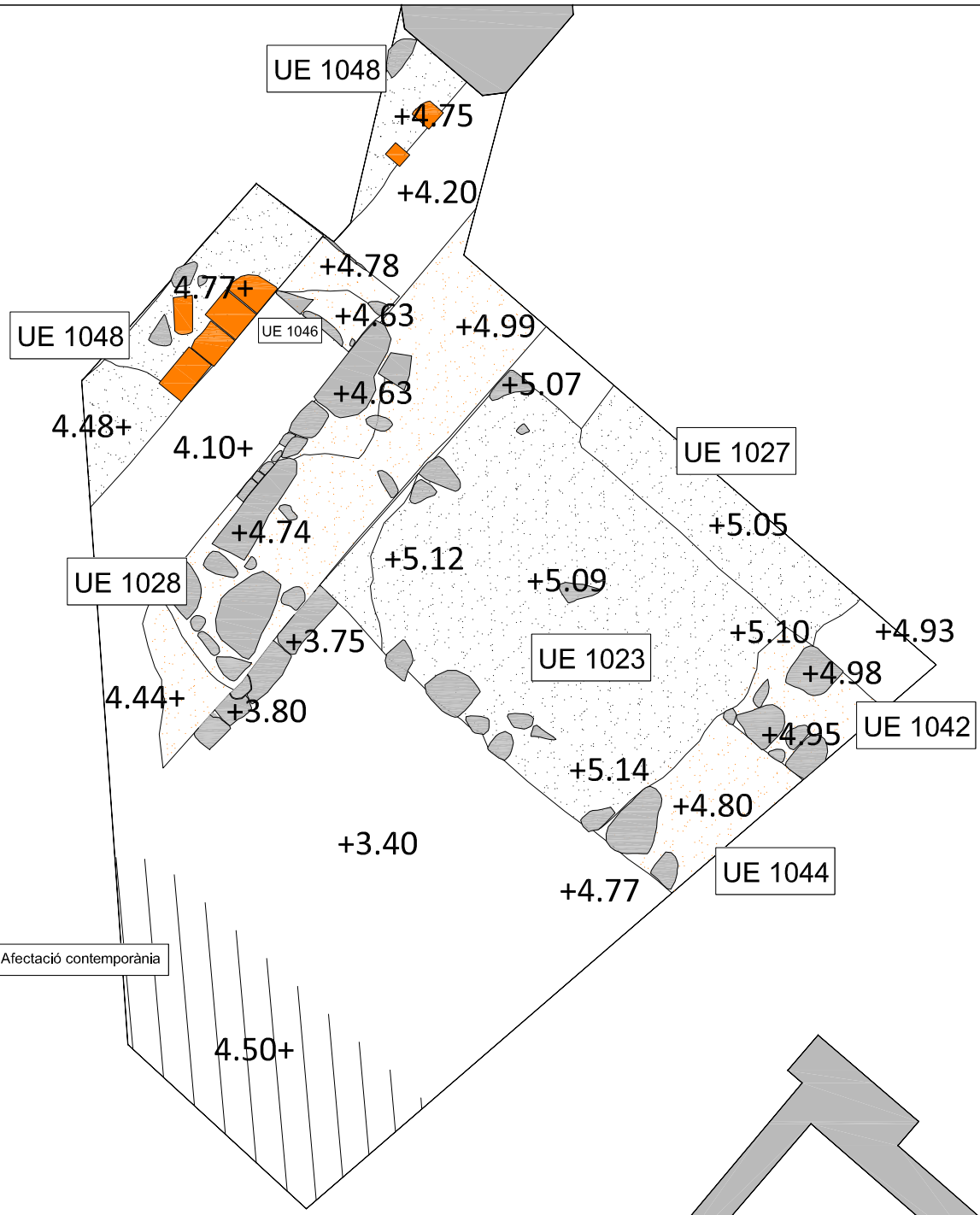
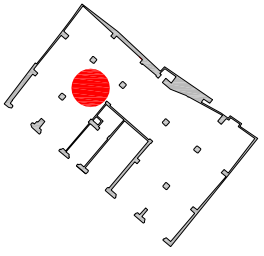
	Pedra
	Ceràmica
	Morter de calç
	Morter sorrenc





	Pedra
	Ceràmica
	Mortier de calç
	Mortier sorrenc

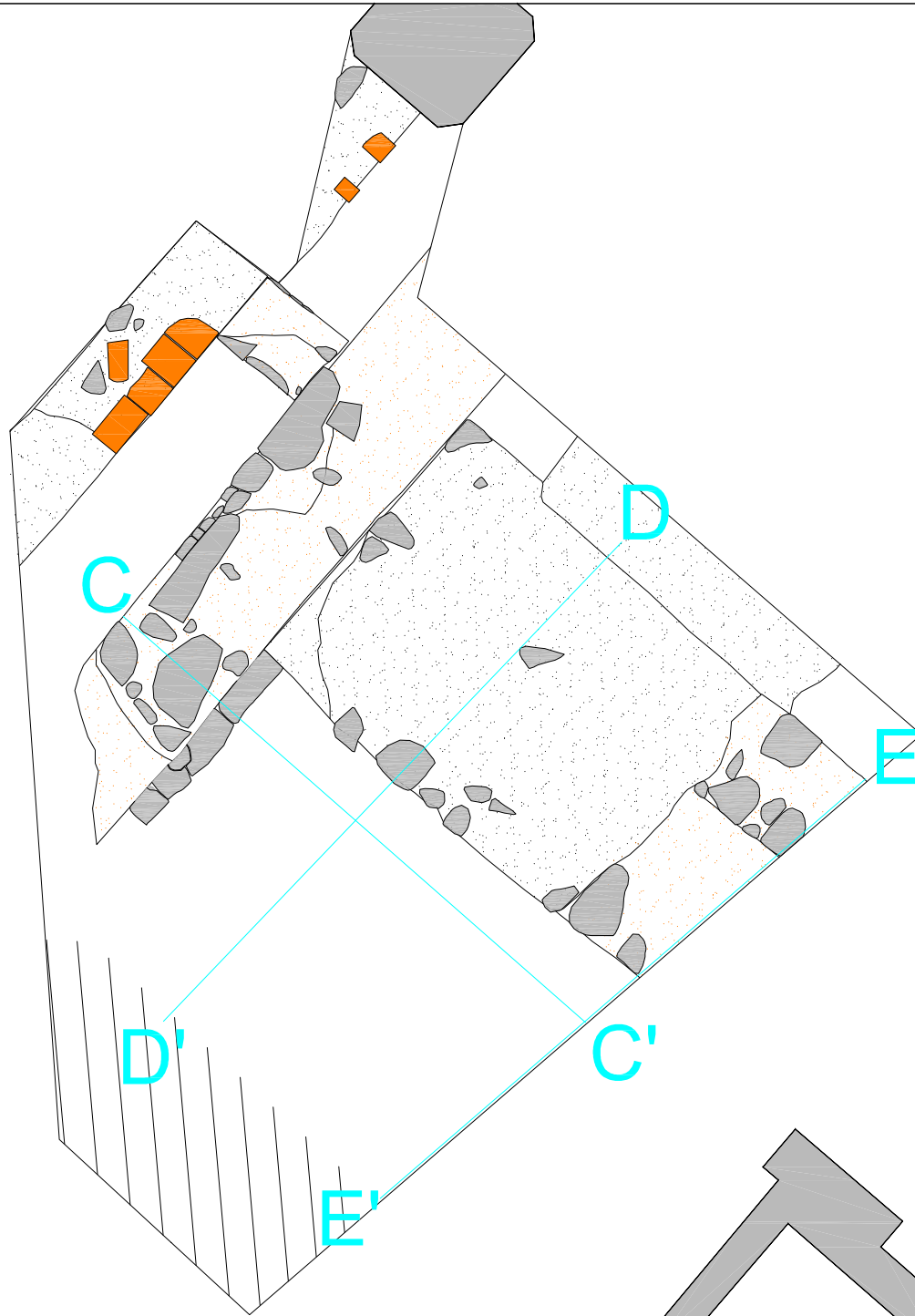
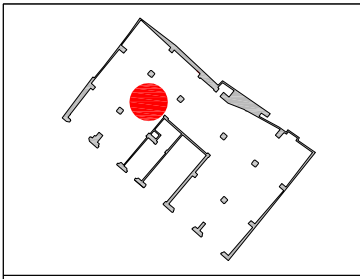








Afectació contemporània

	Pedra
	Ceràmica
	Mortier de calç
	Mortier sorenc





	Pedra
	Ceràmica
	Mortier de calç
	Mortier sorrenc

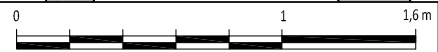


Lluís Joan i González

Carrer dels Còdols 13.
(Barcelona, El Barcelonès)

086/21

1:20

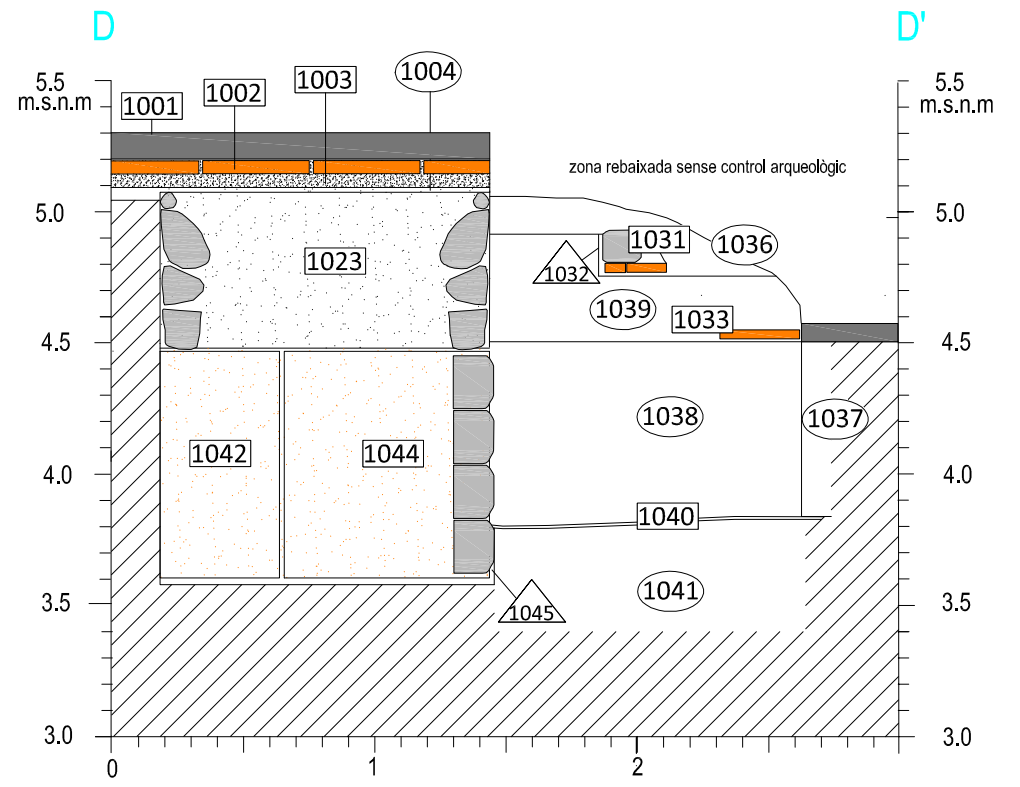
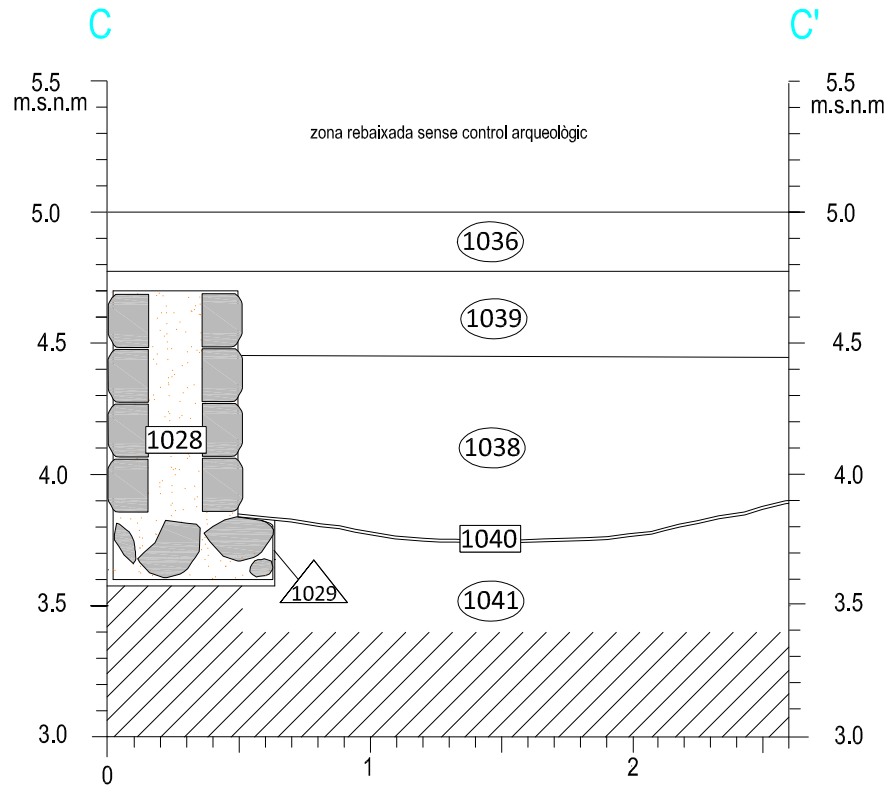
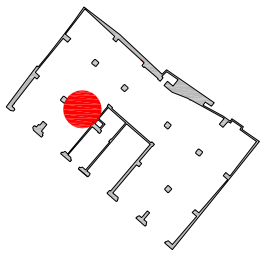


Fase I. Cala 200. Seccions C-C', D-D' i E-E'.

09/2021

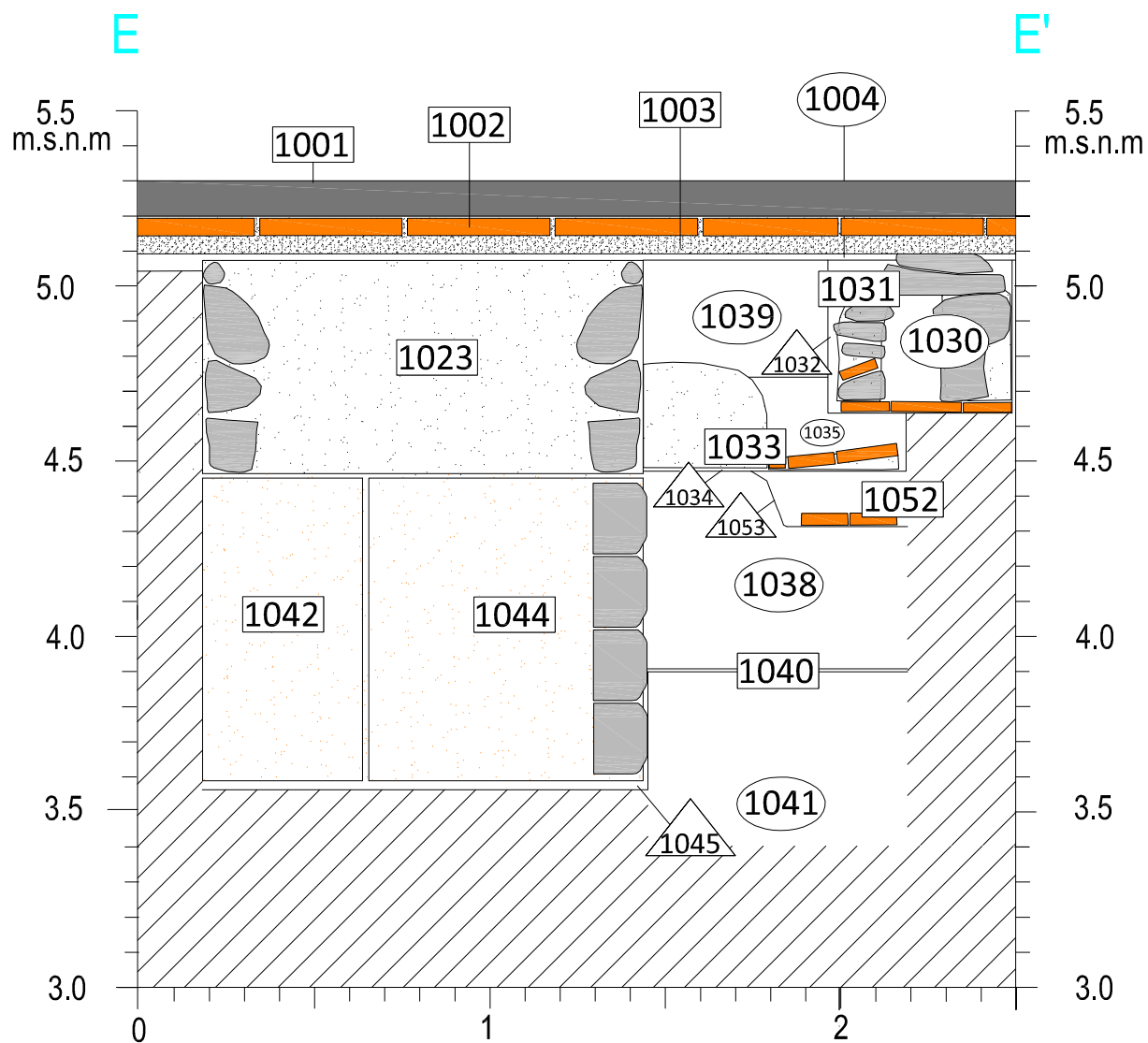
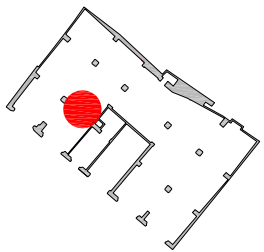
Fitxer de Codi 13.dwg

16



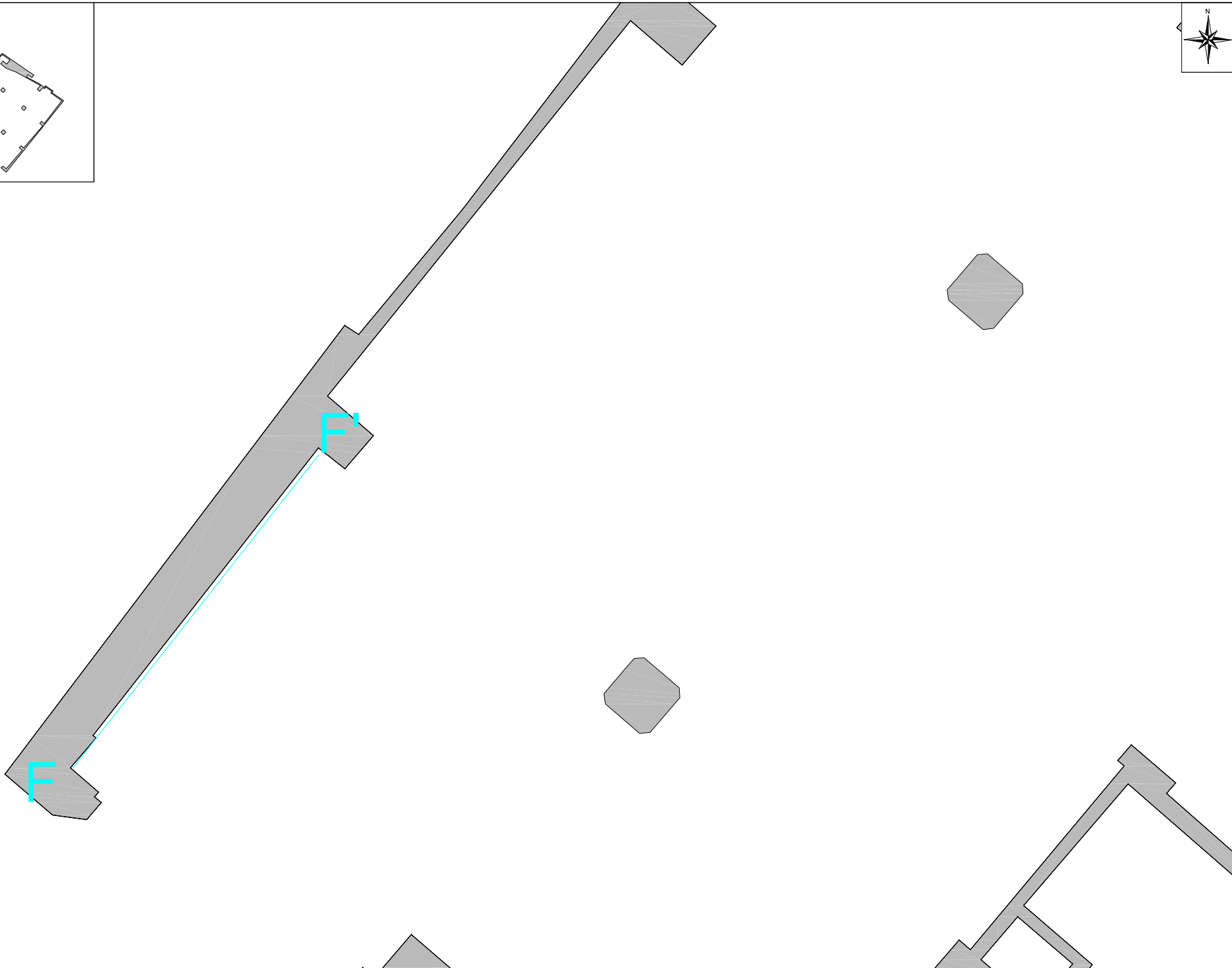
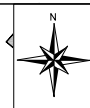
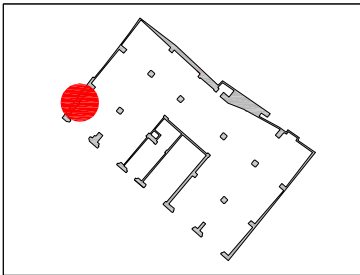
	Ciment
	Pedra
	Ceràmica
	Morter de calç
	Morter sorrenc
	Zona no intervinguda

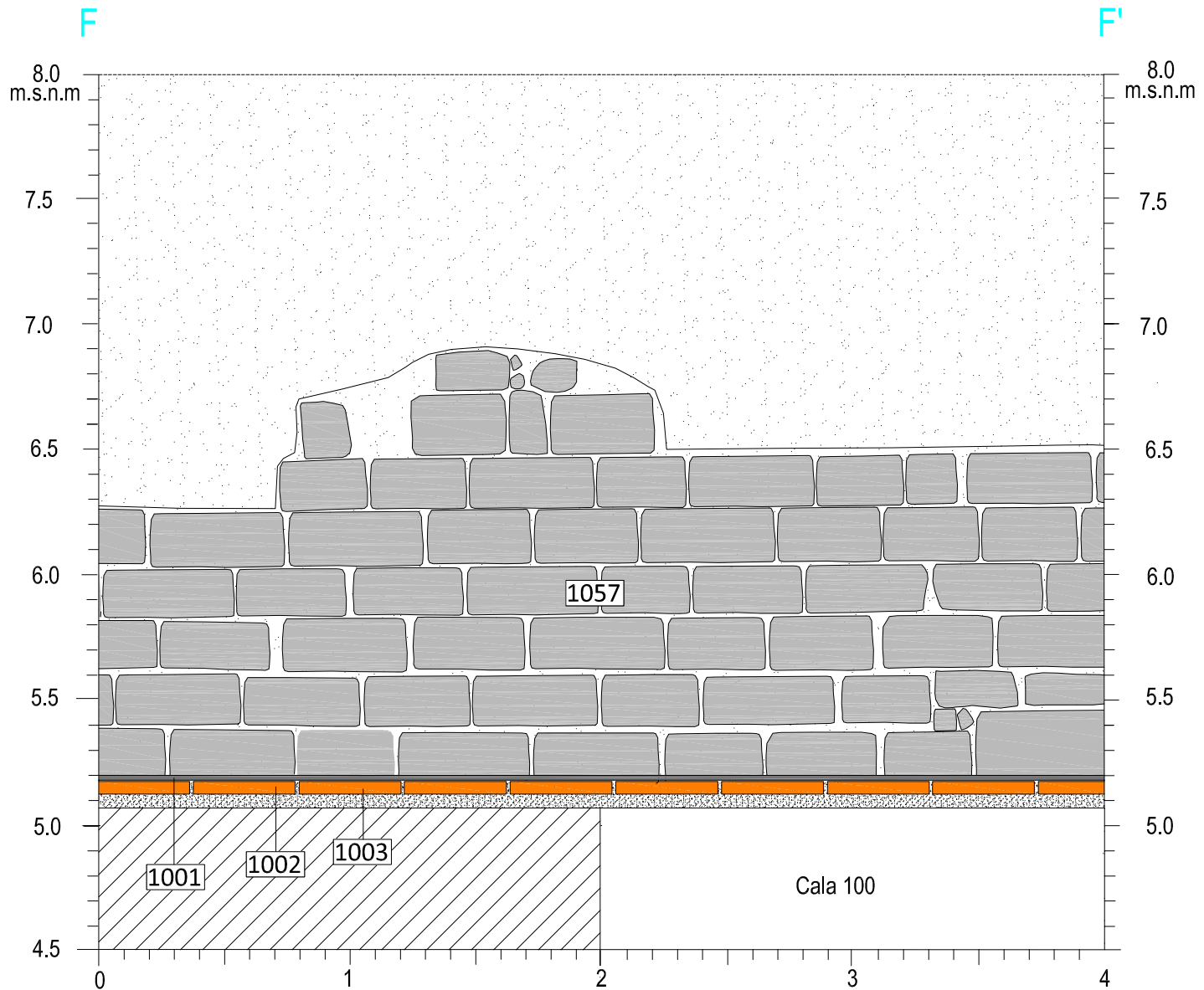
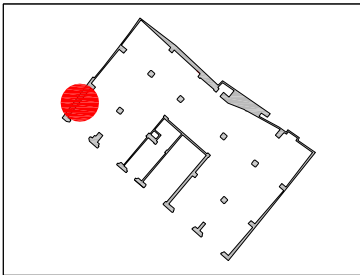




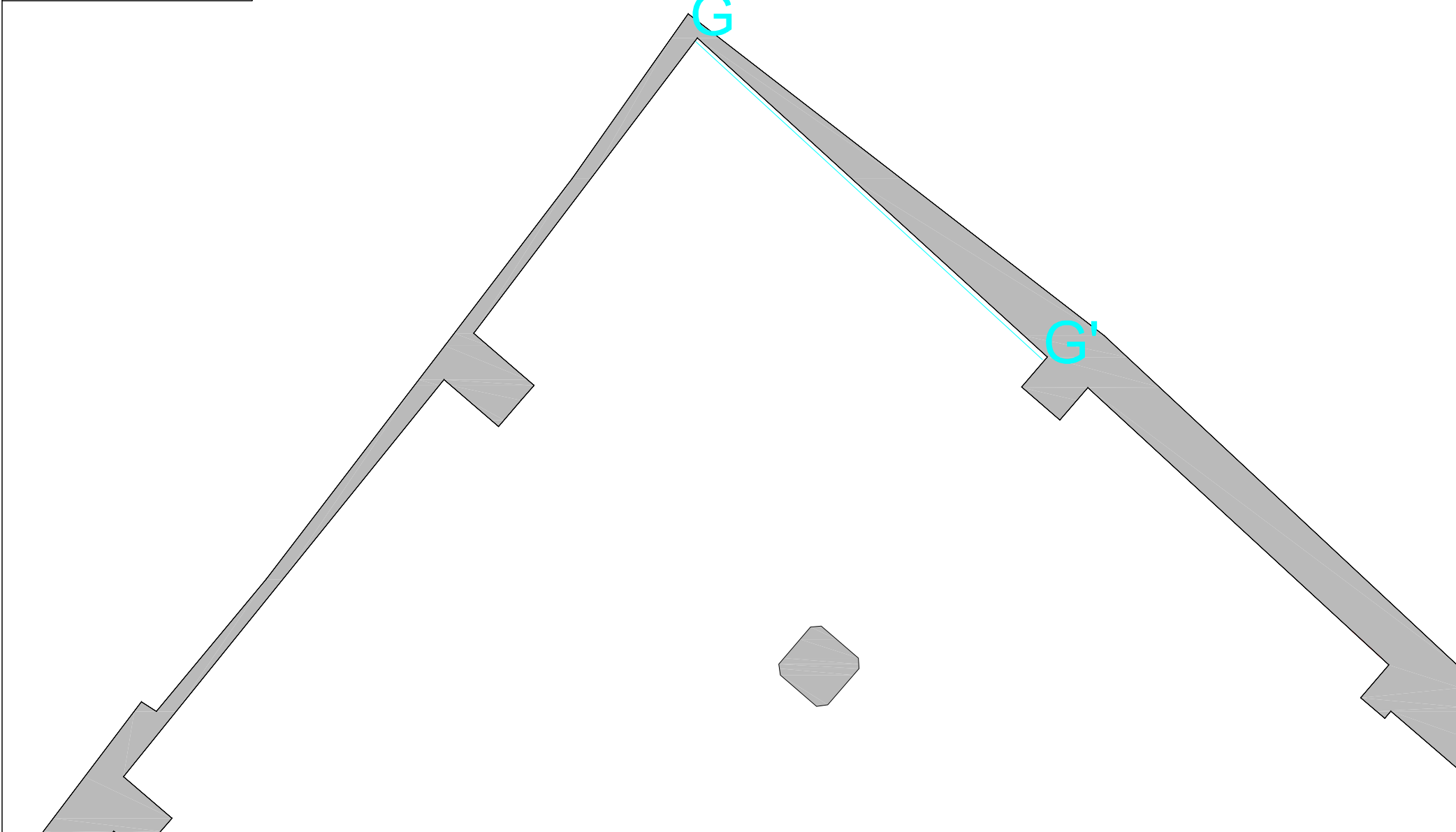
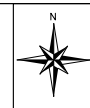
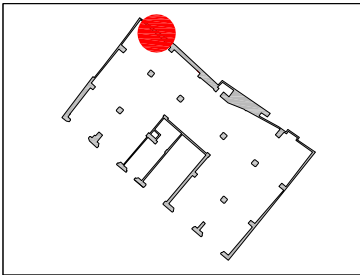
	Ciment
	Pedra
	Ceràmica
	Morter de calç
	Morter sorrenc
	Zona no intervinguda

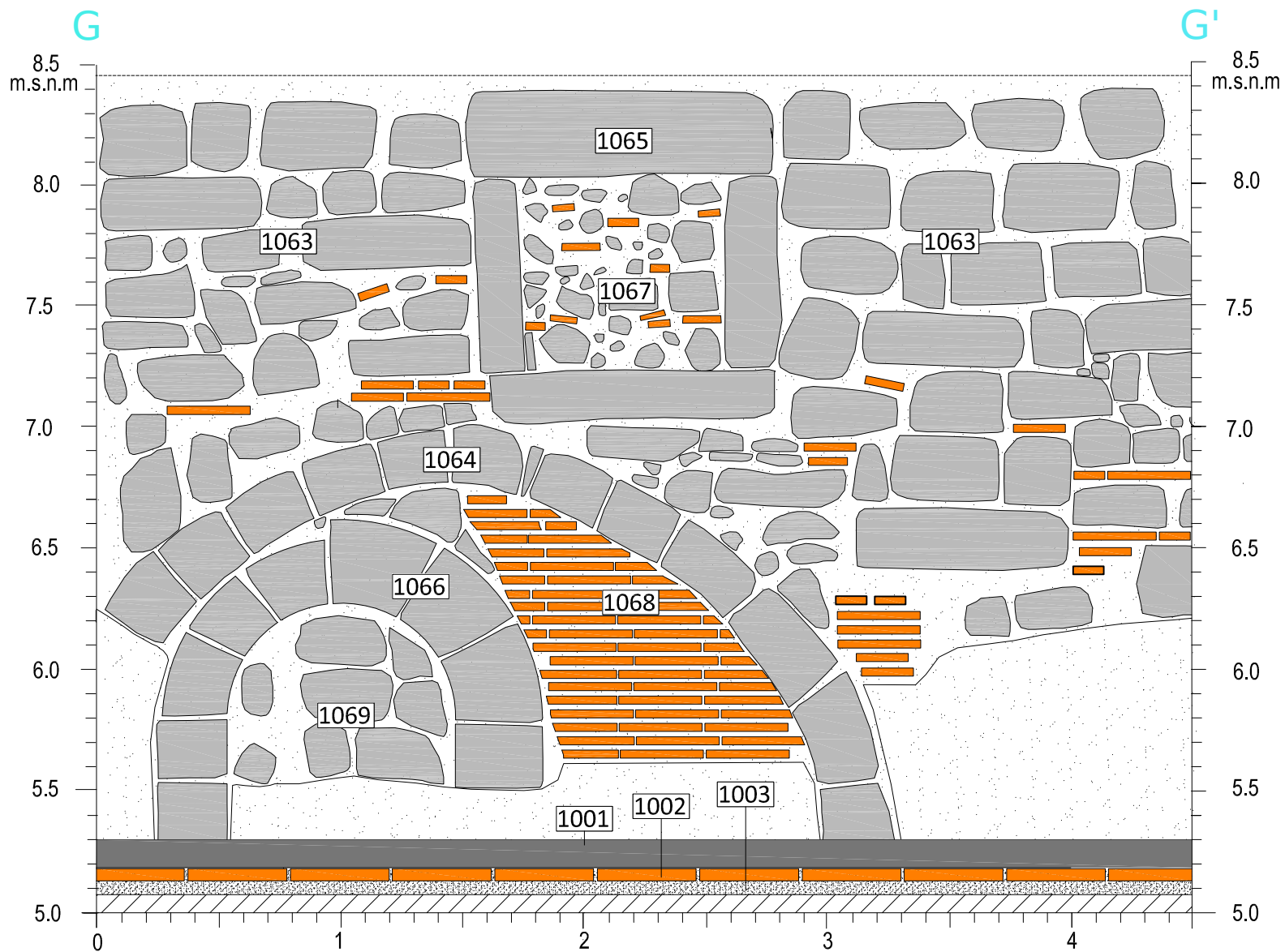
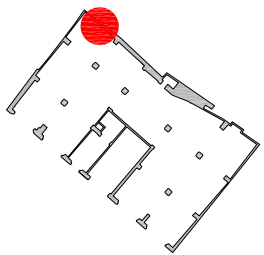






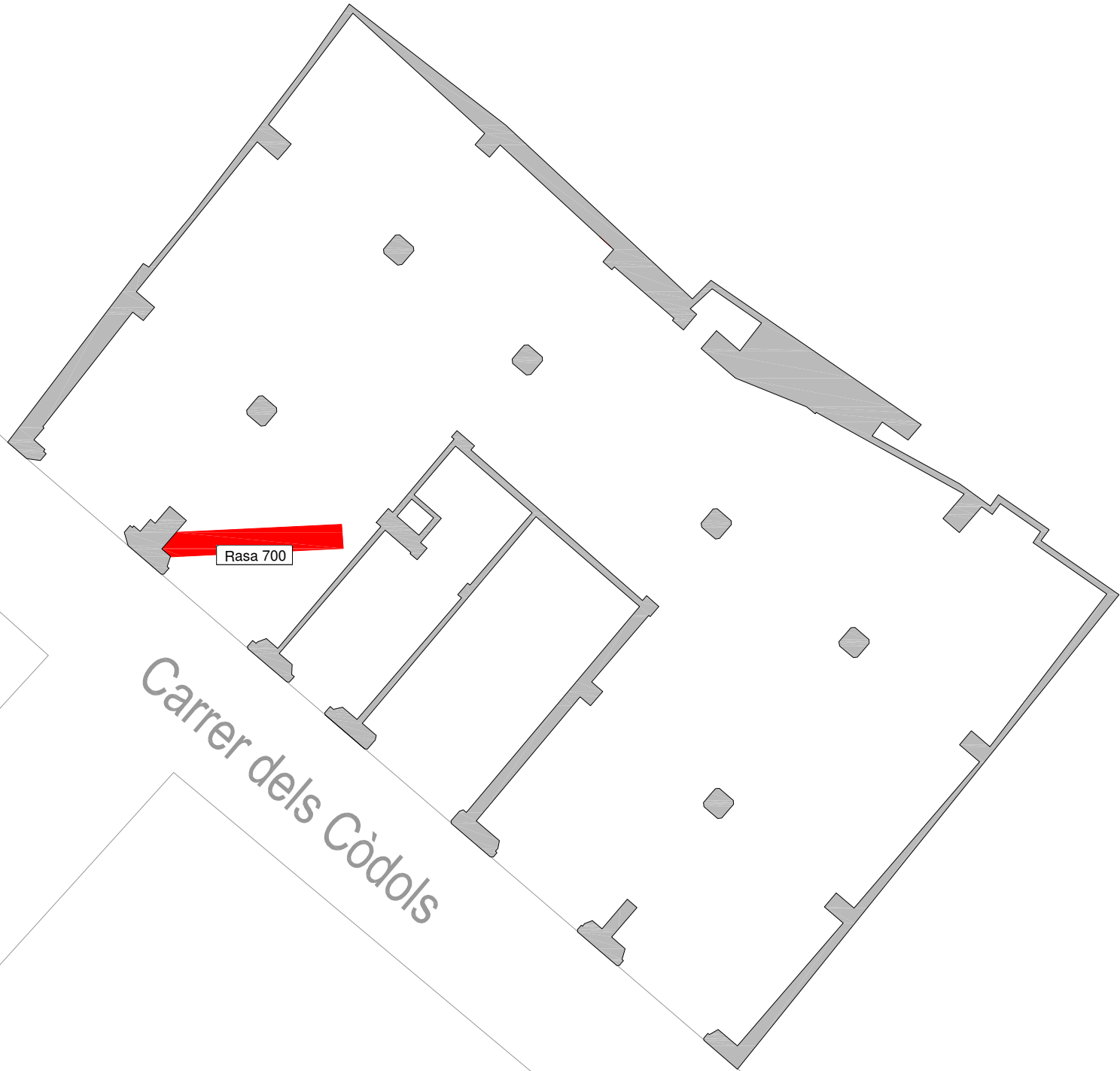
	Ciment
	Pedra
	Ceràmica
	Morter de calç
	Zona no intervinguda





	Ciment
	Pedra
	Ceràmica
	Morter de calç
	Zona no intervinguda

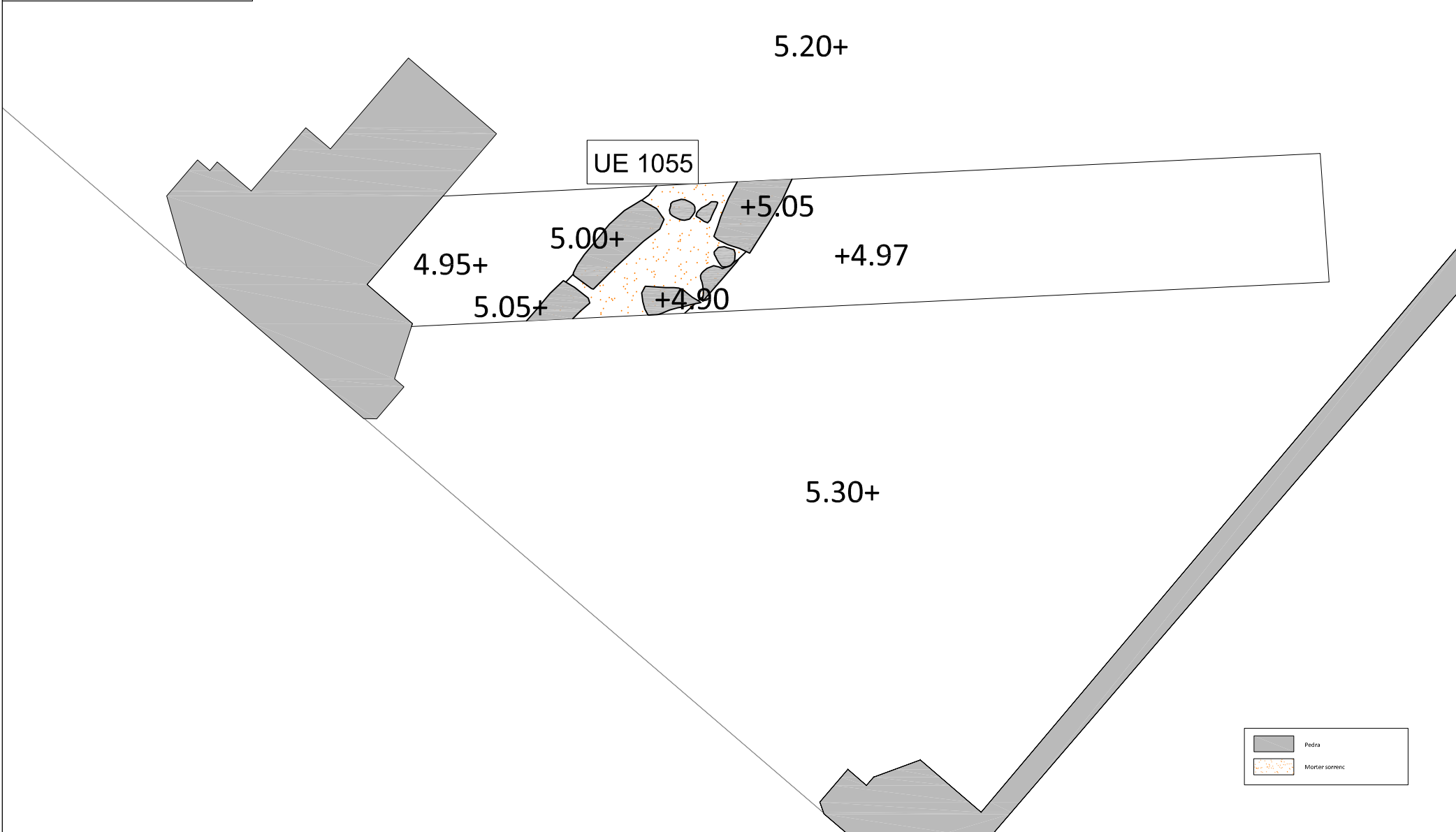
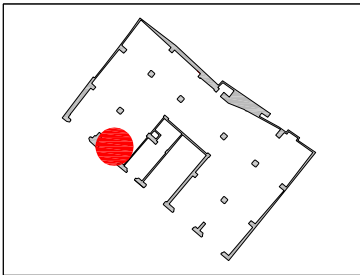




Rasa 700

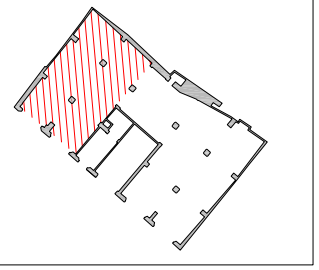
Carrer dels Còdols







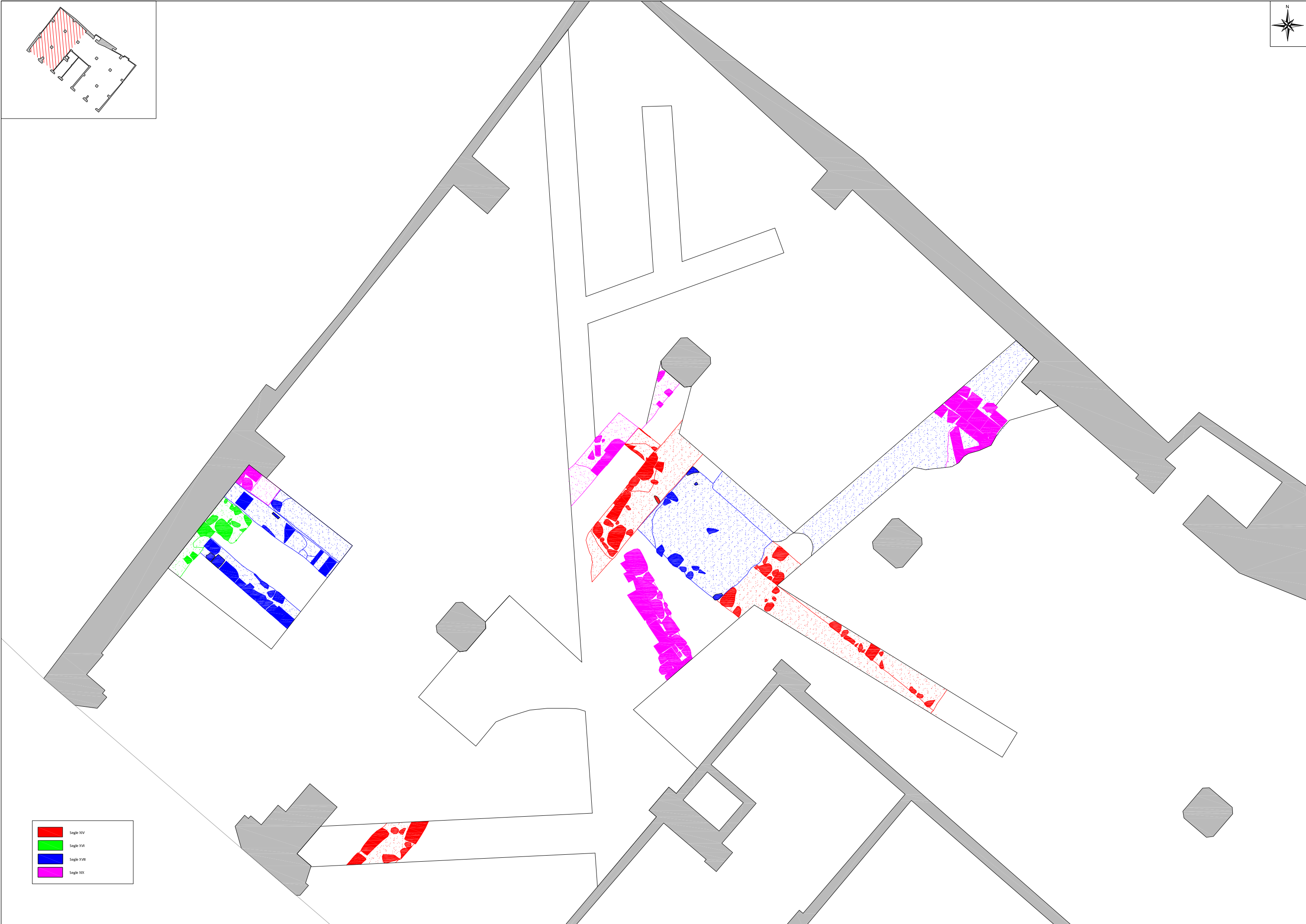
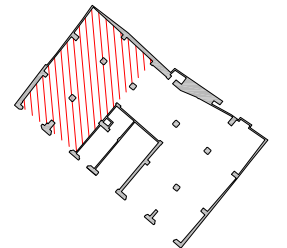
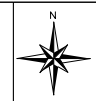






	Pedra
	Mortersorenc





	Pedra
	Ceràmica
	Morter de calç
	Morter sorrenc



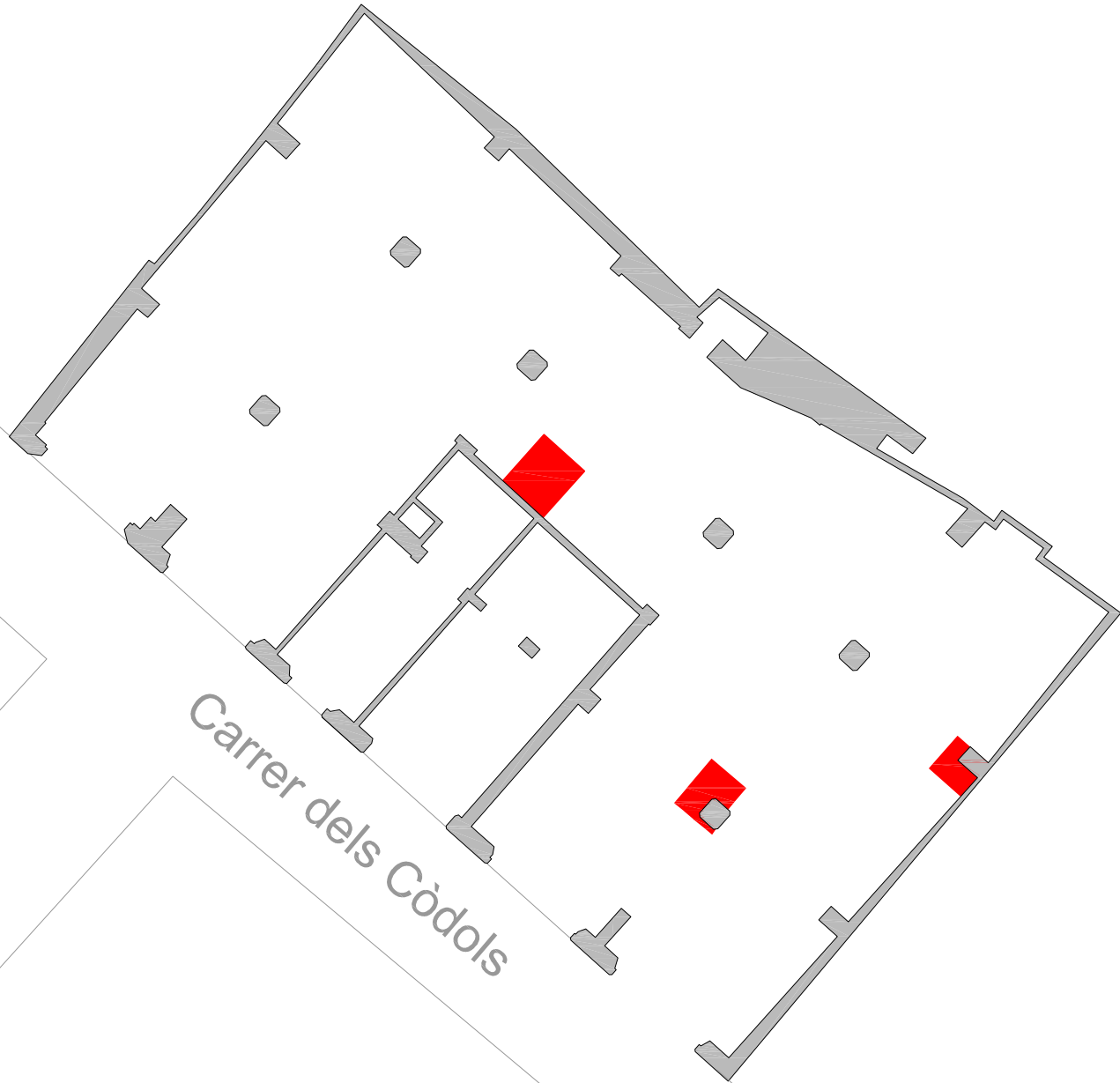
	Segle XIV
	Segle XV
	Segle XVI
	Segle XVII



Carrer de Rull

Carrer dels Còdols





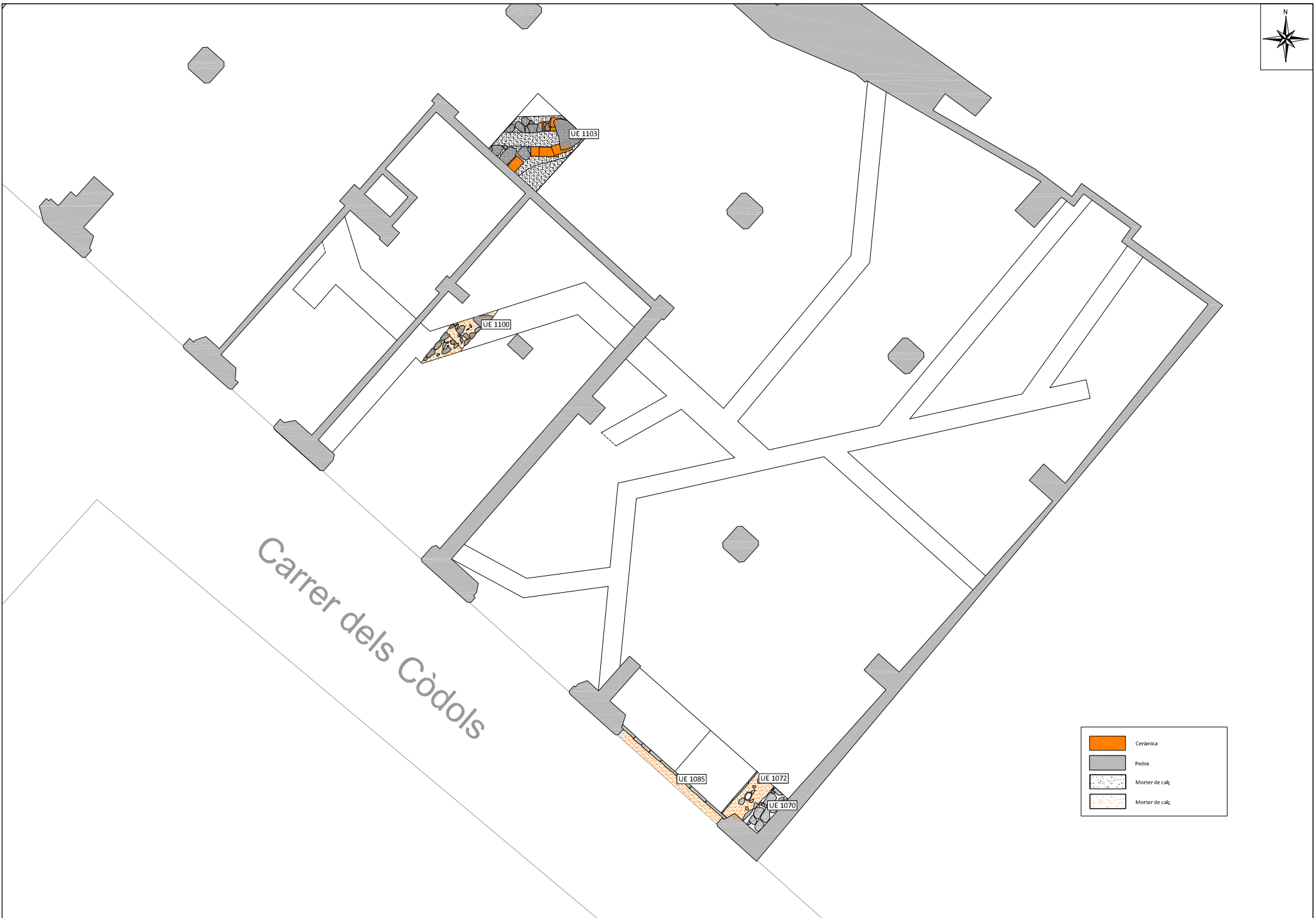
Carrer dels Còdols





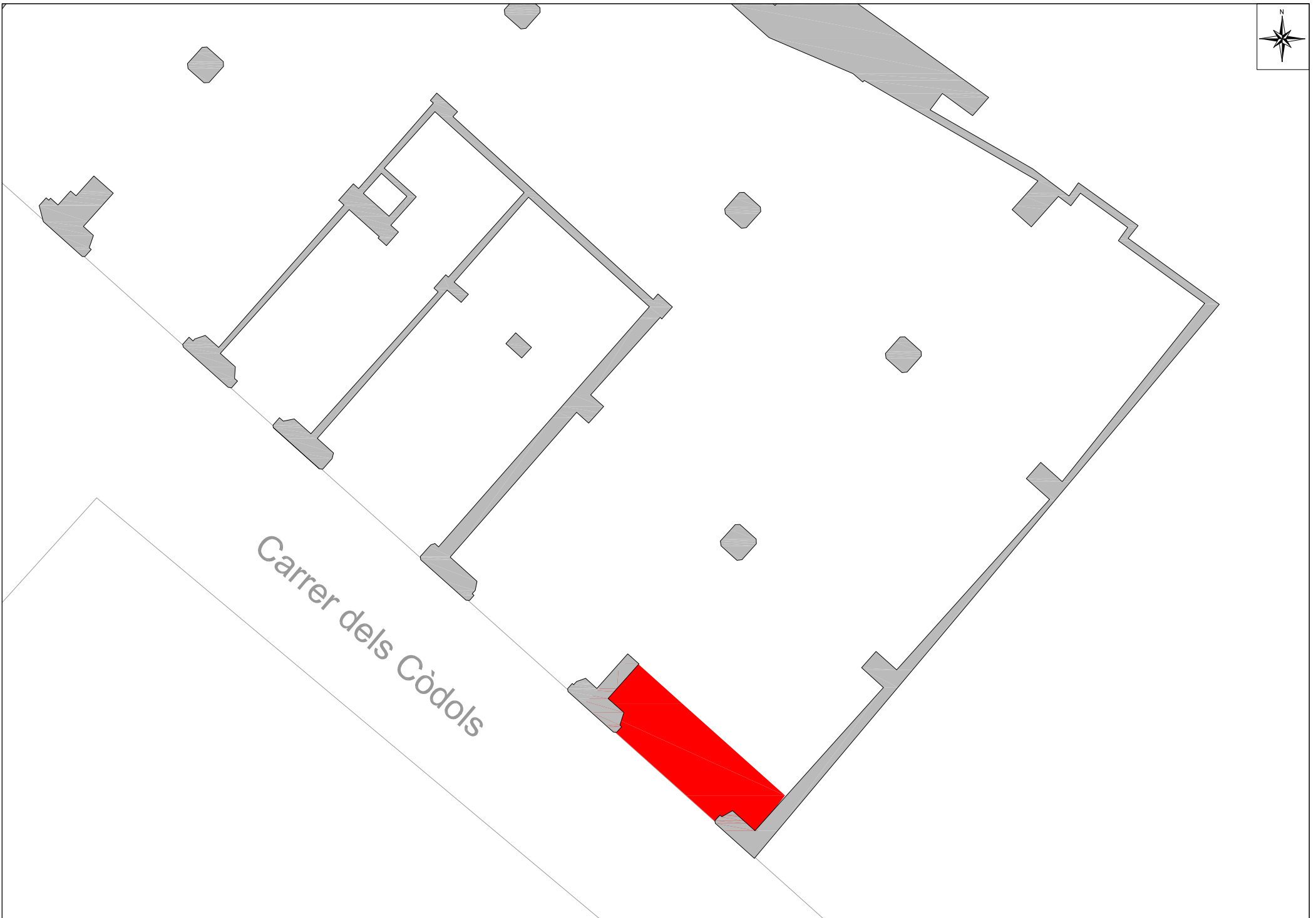
Carrer dels Còdols



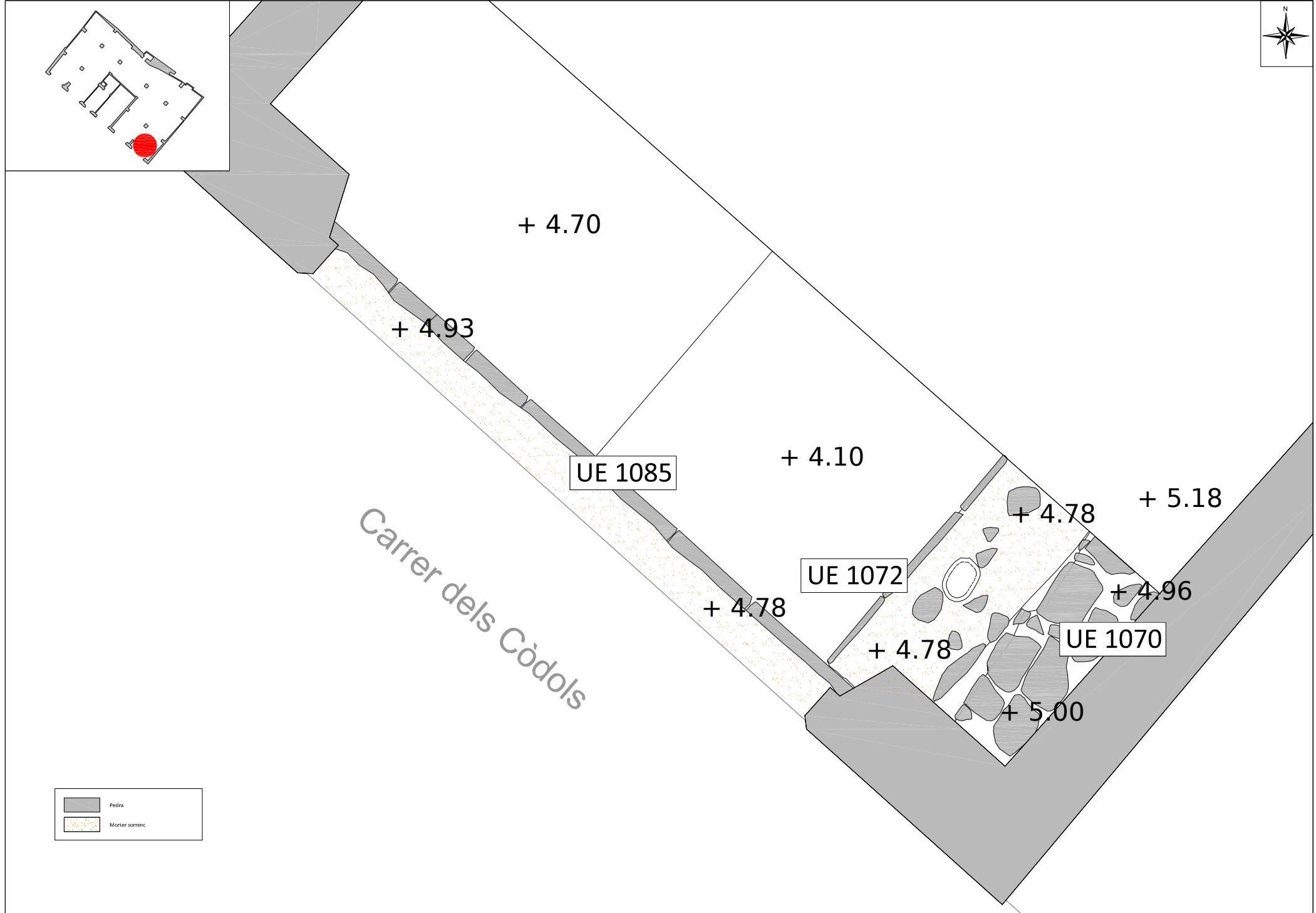
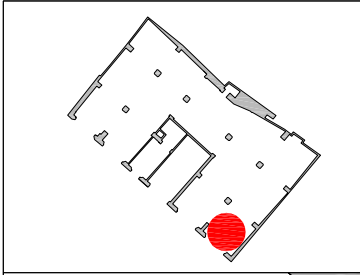




	Ceràmica
	Pedra
	Morter de calç
	Morter de calç

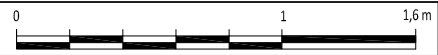


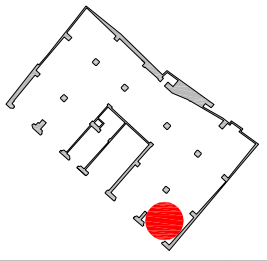


Carrer dels Còdols



	Pedra
	Morter sorrenc





A'

B

B'

A

Carrer dels Còdols

	Pedra
	Morter sorrenc

Actium

PROMOCIO



EXECUCIO



DIRECCIÓ TÈCNICA

Lluís Joan i González

INTERVENCIÓ

Carrer dels Còdols 13.
(Barcelona, El Barcelonès)

CODI

086/21

ESCALA

1:20



NOM DEL PLÀNOL:

Fase II. Cala 300. Seccions A-A' i B-B'.

DATA

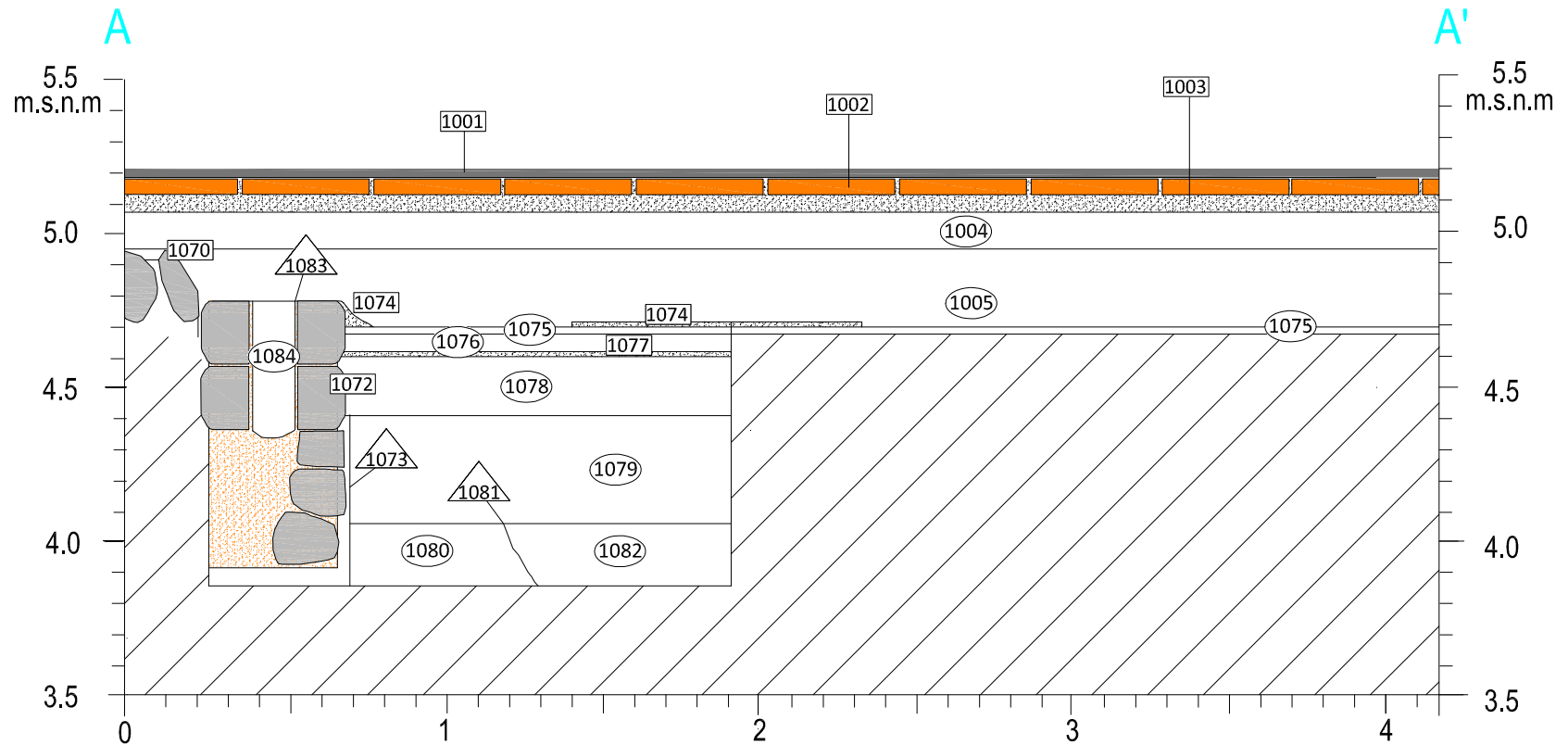
01/2021

NOM FITXER

Fitxer_Codols_13.dwg

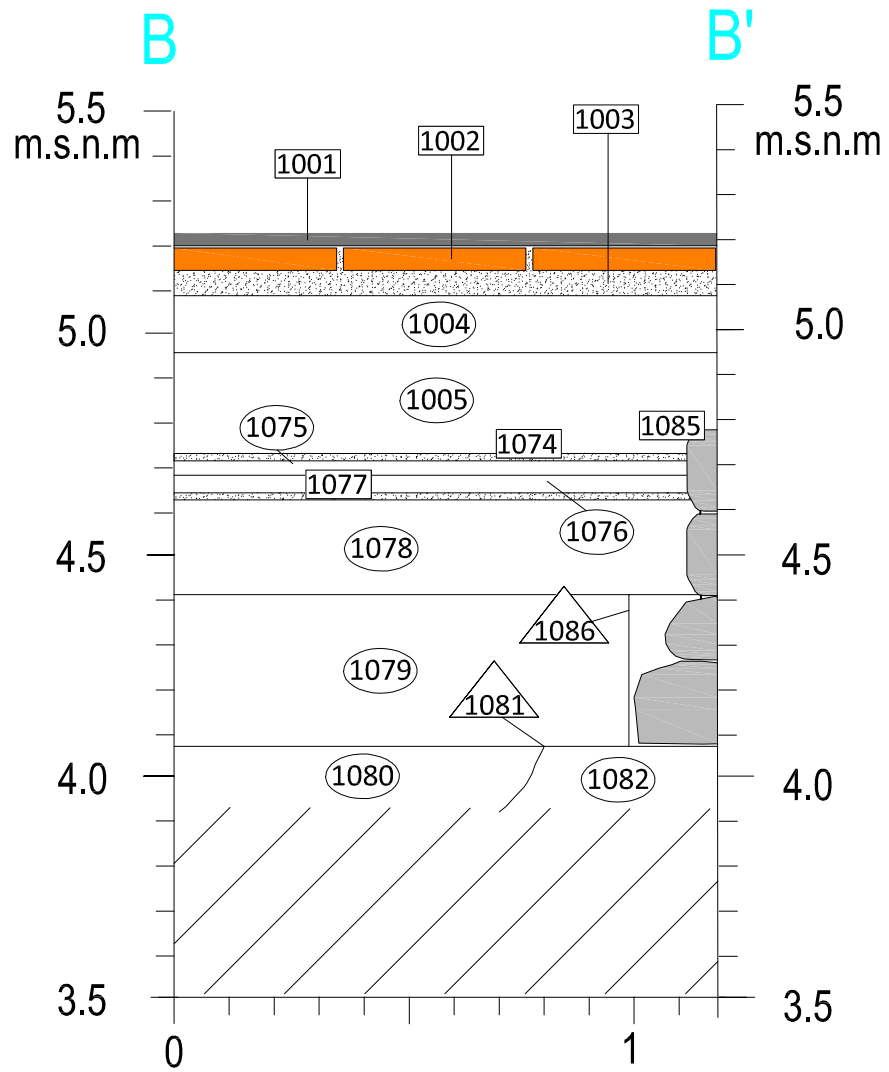
PLÀNOL NÚM.

33



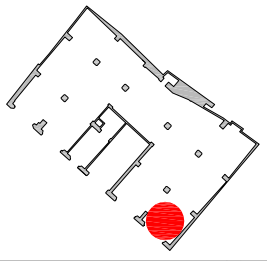
	Ciment
	Ceràmica
	Pedra
	Mortier de calç
	Mortier sorrenc





	Ciment
	Ceràmica
	Pedra
	Morter de calç
	Morter sorrenc
	Àrea no intervenguda





F'

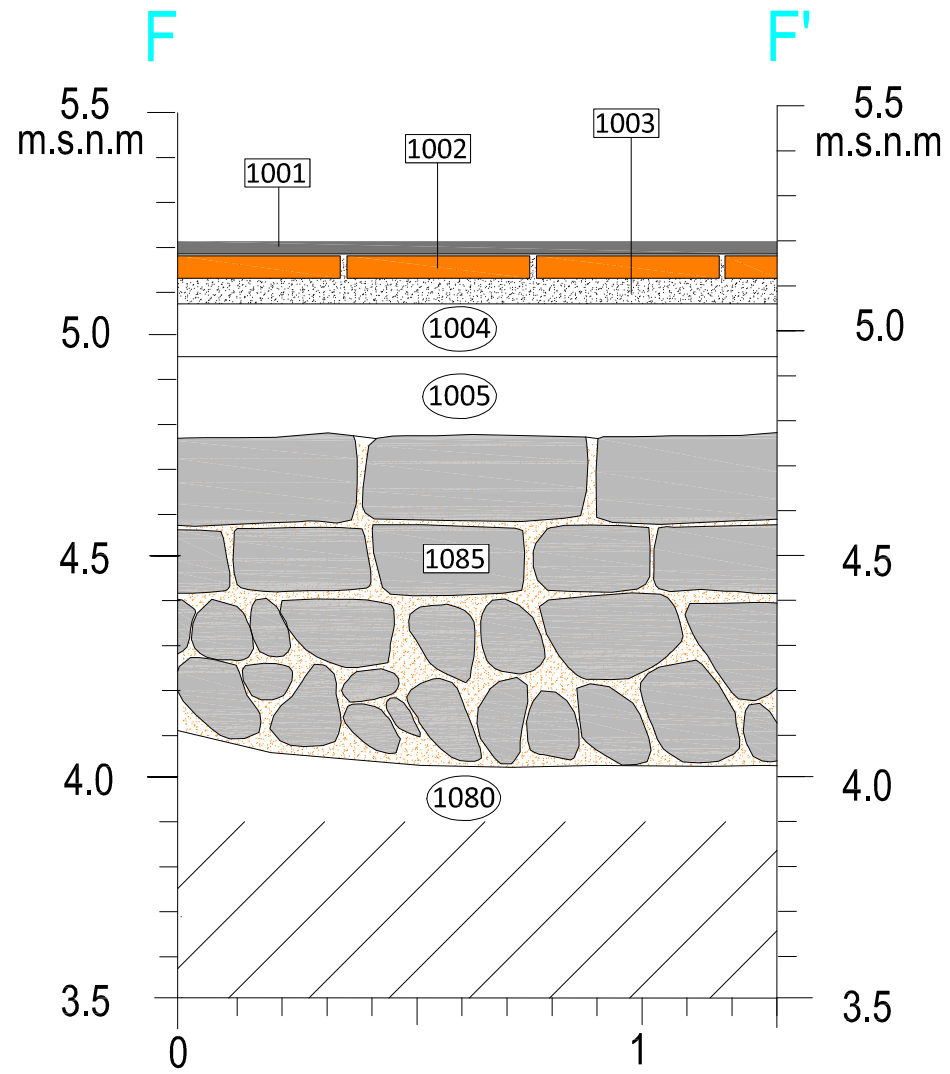
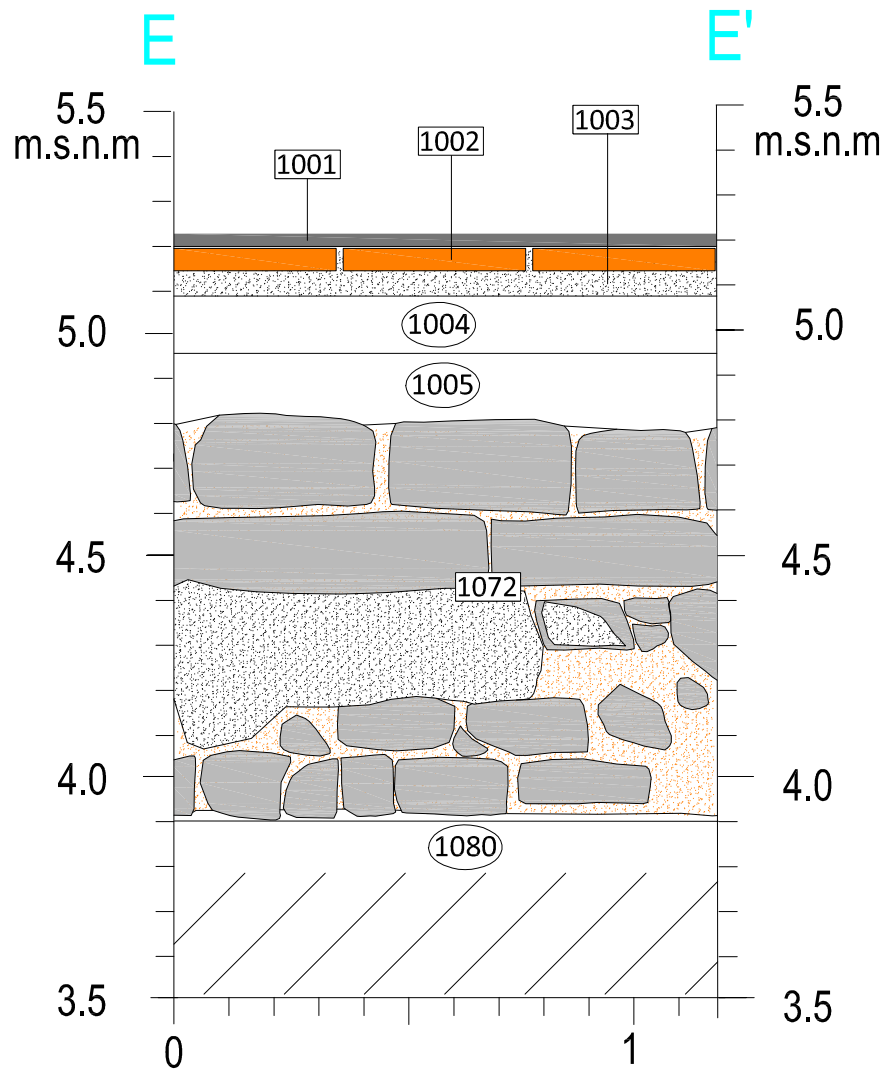
E

E'F

Carrer dels Còdols

	Pedra
	Morter somenc

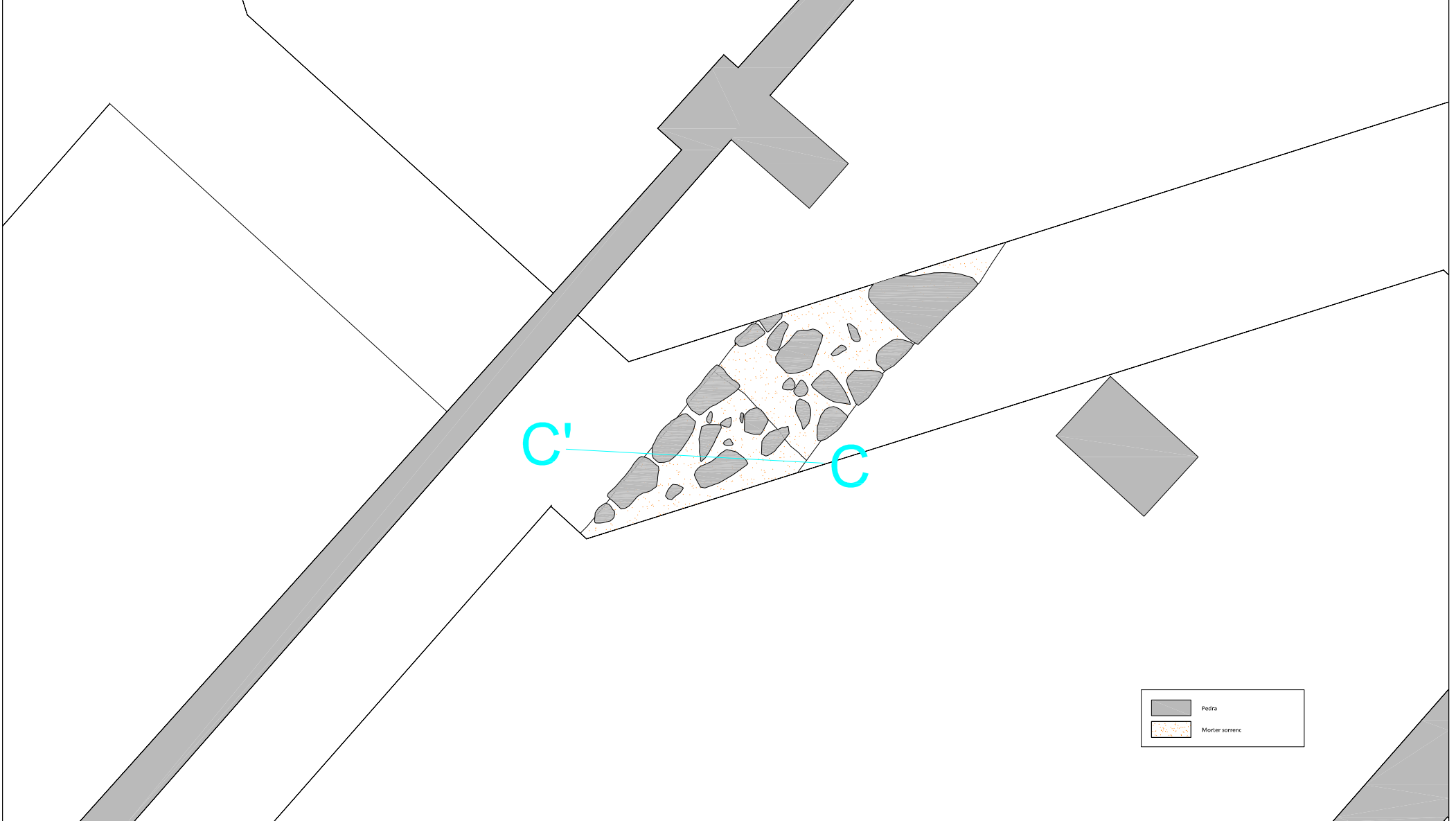
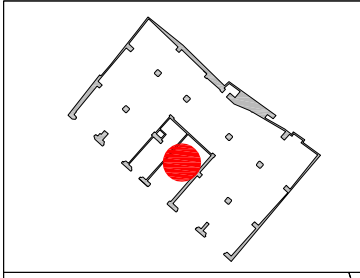




	Ciment
	Ceràmica
	Pedra
	Mortier de calç
	Mortier sorrenc
	Àrea no intervinguda







	Pedra
	Morter sorrenc



Lluís Joan i González

Carrer dels Còdols 13.
(Barcelona, El Barcelonès)

086/21

1:20

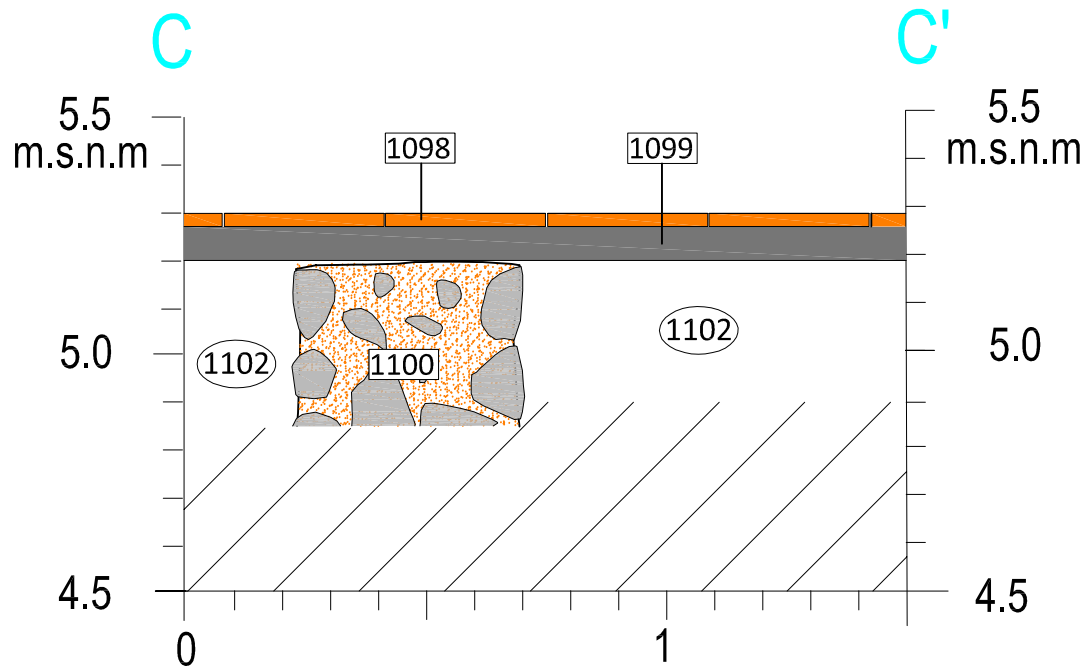








Fase II. Rasa 1700. Secció C-C'.

011/2021

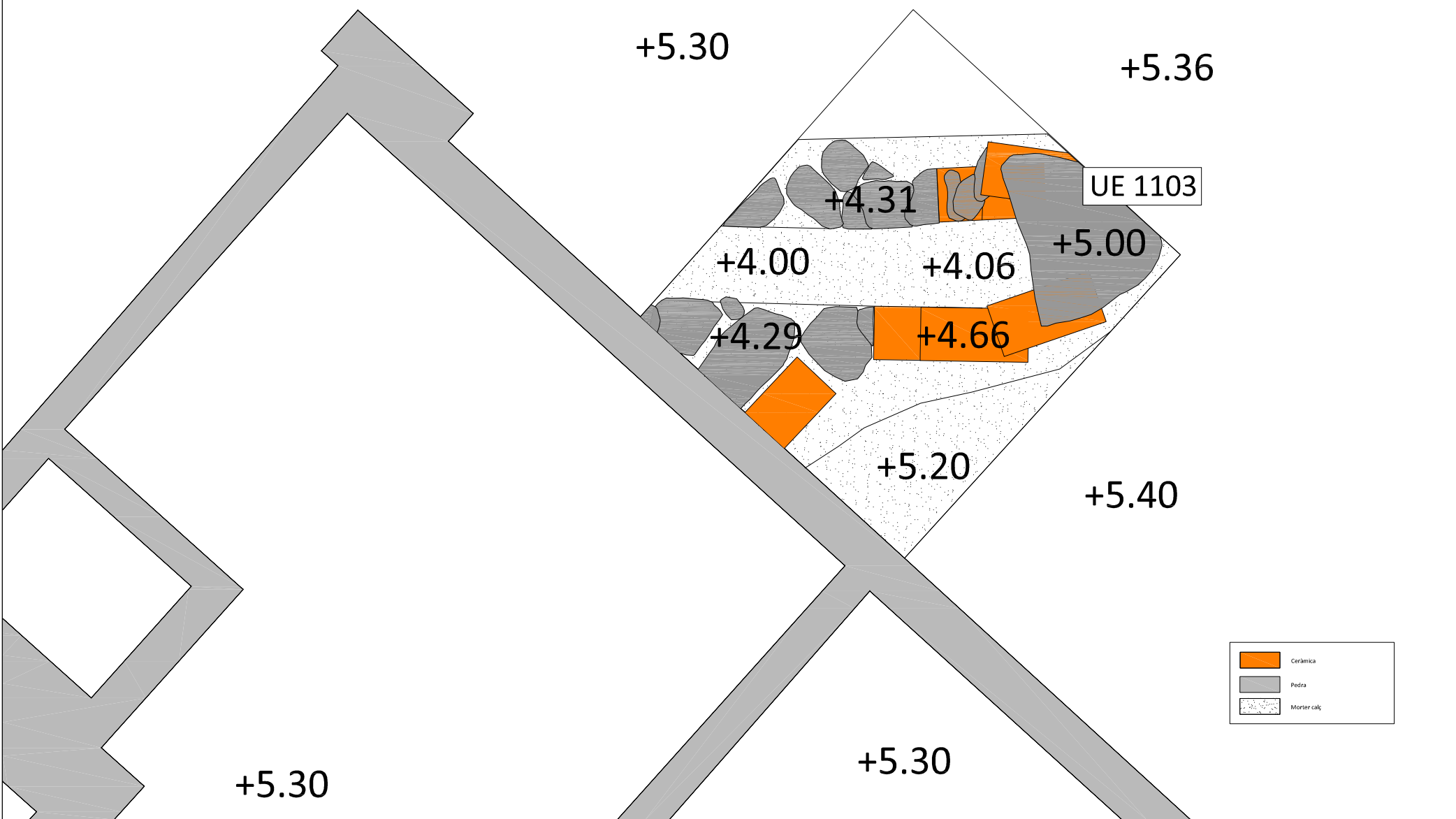
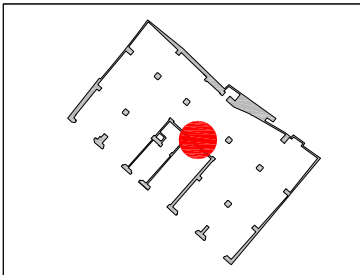
Fitxer01 Codi: 13.dwg

38

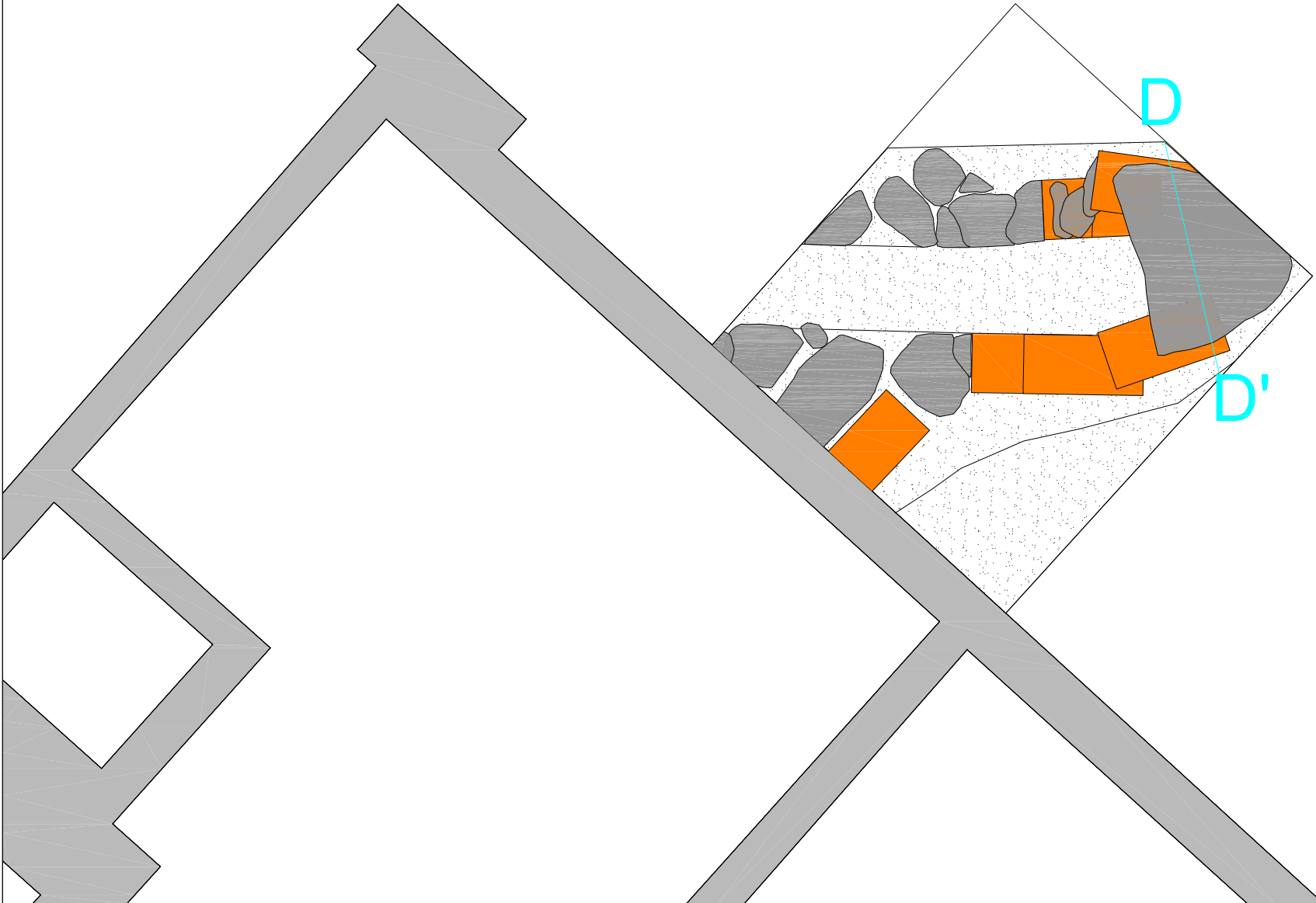
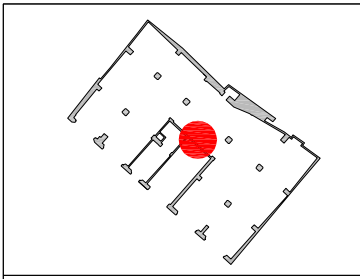


	Ciment
	Ceràmica
	Pedra
	Morter de calç
	Morter sorrenc
	Àrea no intervinguda

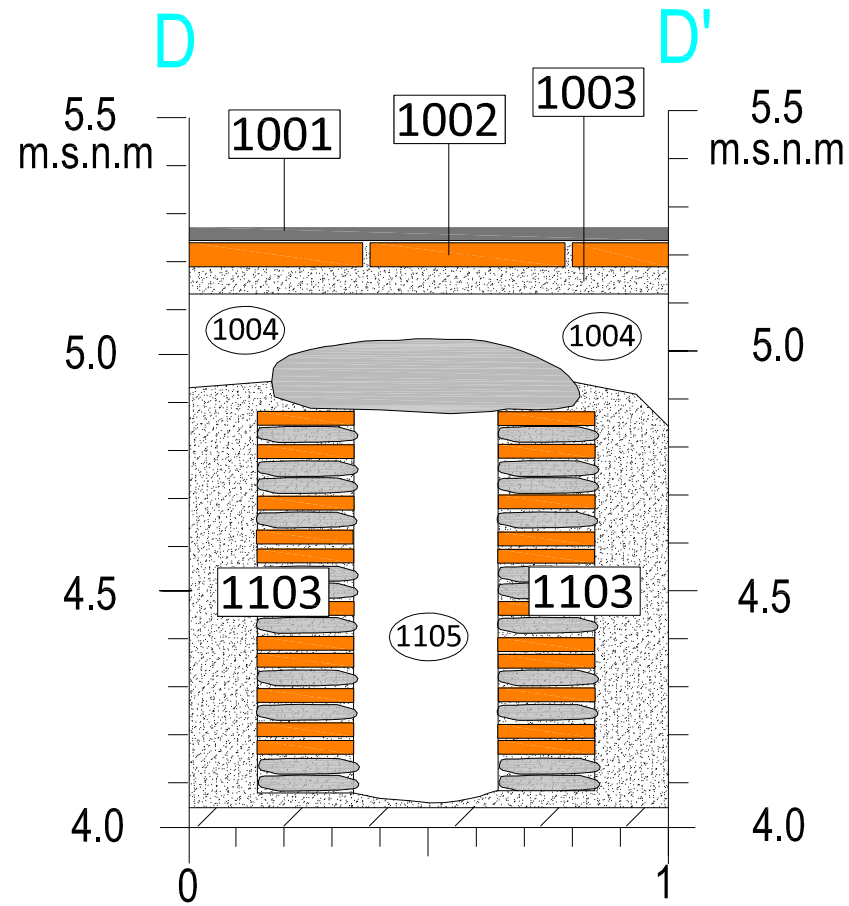









	Ceràmica
	Pedra
	Morter calç

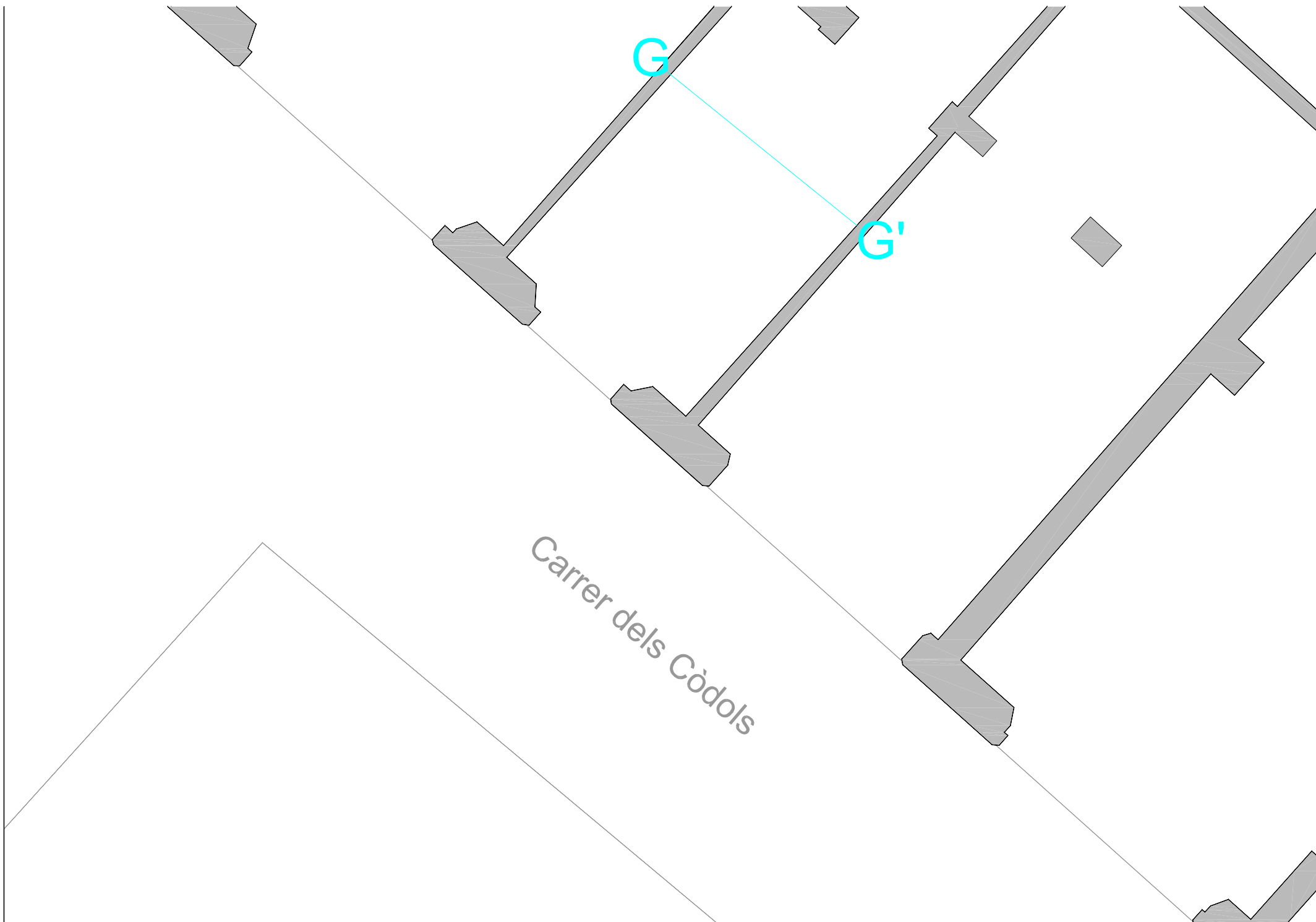


	Ceràmica
	Pedra
	Morter calç

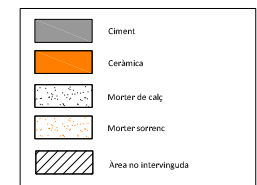
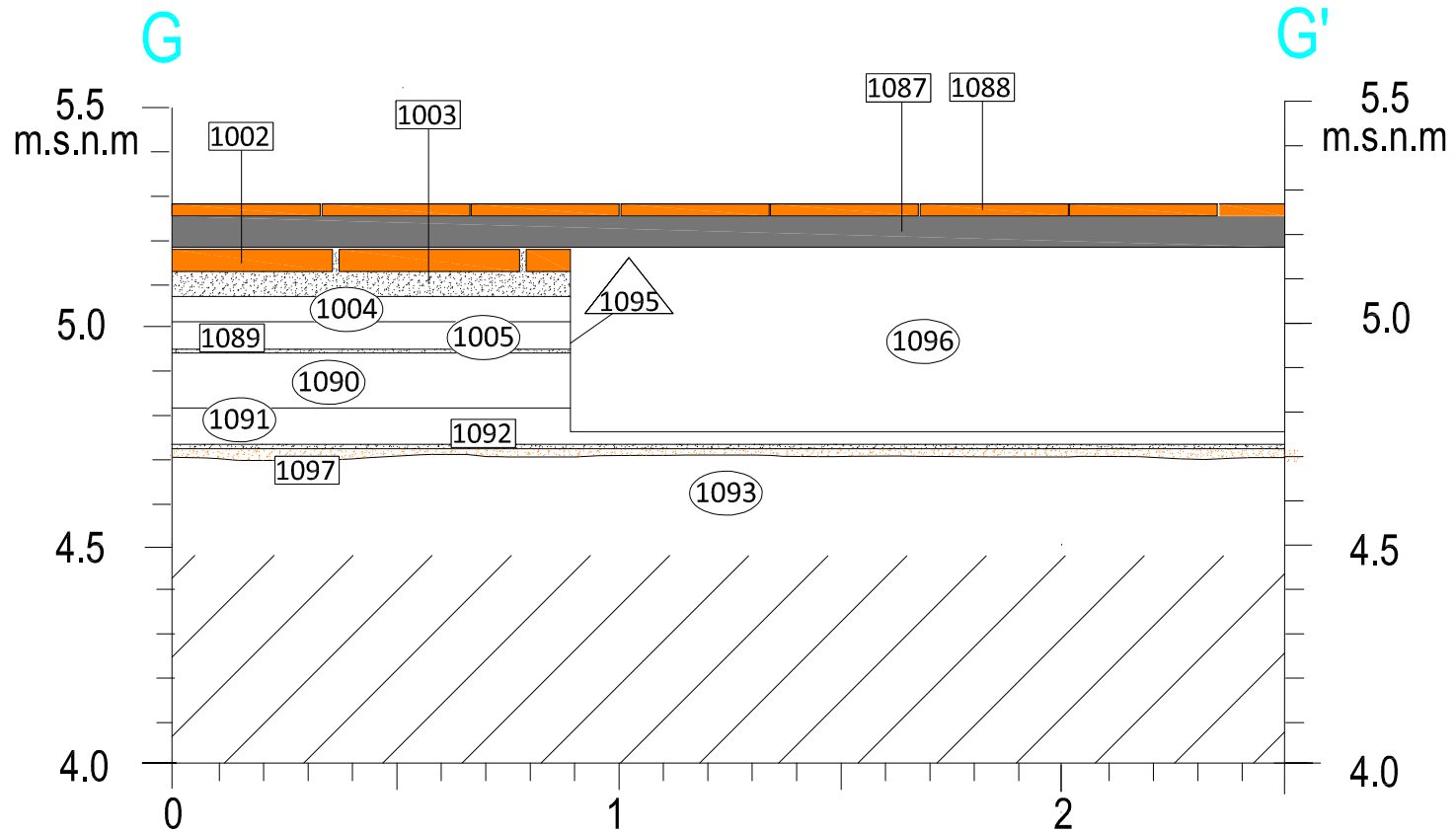


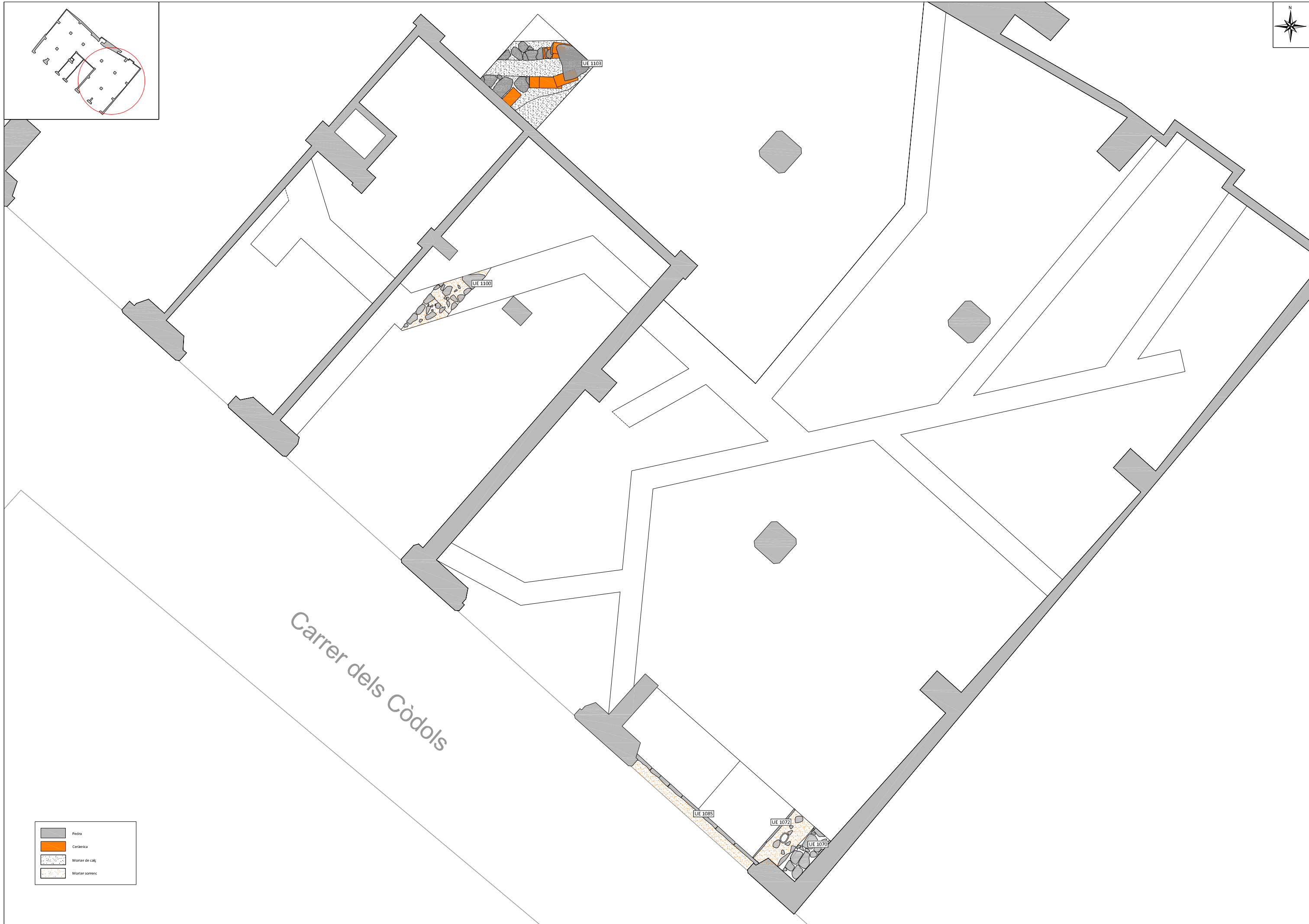
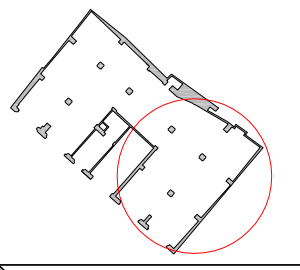
	Ciment
	Ceràmica
	Pedra
	Morter de calç
	Àrea no intervinguda









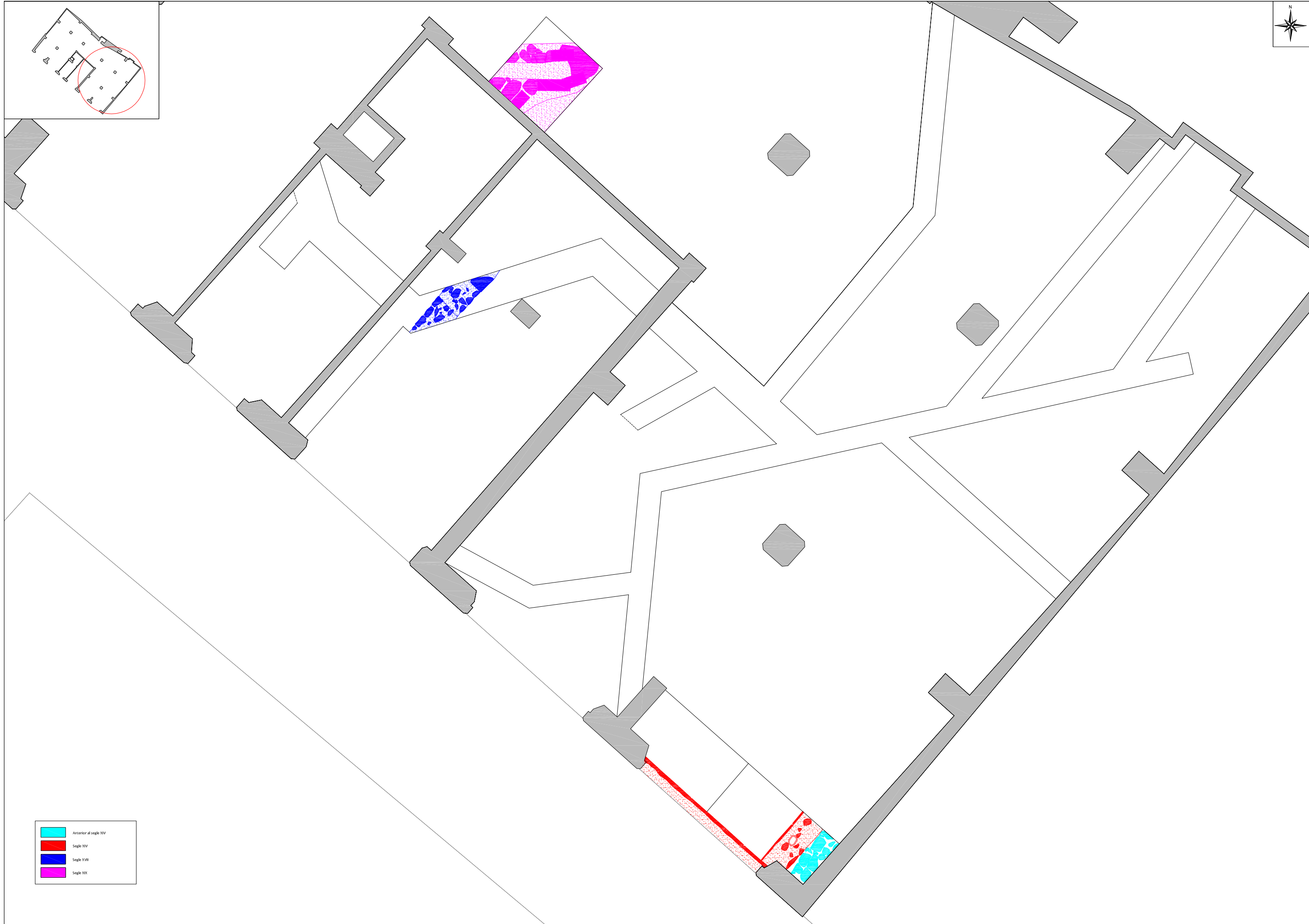
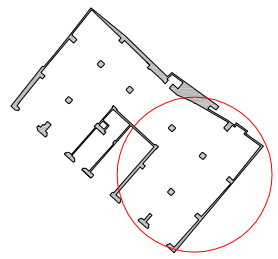
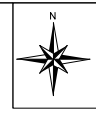
Carrer dels Còdols









Carrer dels Còdols

	Pedra
	Ceràmica
	Morter de calç
	Morter hidràulic







	Anterior al segle XIV
	Segle XV
	Segle XVII
	Segle XIX










Carrer dels Còdols

	Pedra
	Ceràmica
	Morter de calç
	Morter sòmic



Carrer dels Còdols

	Anterior al segle XIV
	Segle XIV
	Segle XVI
	Segle XVII
	Segle XIX

ANNEX 5. INVENTARI DELS MATERIALS ARQUEOLÒGICS

INVENTARI DE MATERIALS

Intervenció arqueològica al carrer dels Còdols, 13, Barcelona, el Barcelonès

CODI BCN 086/21

UE	Nº INV.	PRODUC CIÓ	FORMA	ALTRES FORMES	INF.	VORES	BASES	NANSES	ALTRES	TÈCNICA	ACABAT INTERN	ACABAT EXTERN	NMIN	NMAX	CRONOLOGIA	OBSERVACIONS
1005	086/21 1005	14003	FIN					1		TO		VI				
1005	086/21 1005	14120	PAT		1	2				TO	VI	VI			Segle XVII	
1005	086/21 1005	60051			10											Marques de cocció i tall
1005	086/21 1005	30000	FIN		3											Color blau verdós
1005	086/21 1005	15000	TPT		7											
1005	086/21 1005	14003			7	1				TO	VI					Canonada ceràmica
1005	086/21 1005	14002	FIN		2					TO						
1005	086/21 1005	14003	FIN		1					TO	VI					
1005	086/21 1005	14003	PAT			1				TO	VI	VI				
1005	086/21 1005	14003	COS			1				TO	VI					
1005	086/21 1005	14103	ESC			1				TO	VI	VI			Segle XVII	

UE	Nº INV.	PRODUCIÓ	FORMA	ALTRES FORMES	INF.	VORES	BASES	NANSES	ALTRES	TÈCNICA	ACABAT INTERN	ACABAT EXTERN	NMIN	NMAX	CRONOLOGIA	OBSERVACIONS
1005	086/21 1005	14103	ESC		3	2		1		TO	VI	VI			Segle XVII	
1005	086/21 1005	14003	FIN				1			TO	VI					
1005	086/21 1005	14103	PAT			1				TO	VI	VI			Segle XVII	
1005	086/21 1005	14003	PTL			2				TO	VI	VI				
1005	086/21 1005	14206	PAT		2	1	1			TO	VI	VI			Segle XVII	
1005	086/21 1005	14200	PAT			2				TO	VI	VI			Segle XVII	Ha perdut l'esmalt
1005	086/21 1005	14200	ESC				2			TO	VI	VI			Segle XVII	Ha perdut l'esmalt
1005	086/21 1005	14003	FIN		10					TO	VI	VI				
1005	086/21 1005	14125	PAT		2	3				TO	VI	VI			Segle XVII	
1006	086/21 1006	15000			4	2				TO						
1017	086/21 1017	13320				1				TO						Dòlia romana
1017	086/21 1017	30000	FIN		2											Translúcid

Intervenció arqueològica al carrer dels Còdols, 13, Barcelona, el Barcelonès

CODI BCN 086/21

UE	Nº INV.	PRODUC CIÓ	FORMA	ALTRES FORMES	INF.	VORES	BASES	NANSES	ALTRES	TÈCNICA	ACABAT INTERN	ACABAT EXTERN	NMIN	NMAX	CRONOLOGIA	OBSERVACIONS
1017	086/21 1017	13258	FIN					1		TO		PC			Segles I-II	
1017	086/21 1017	60051				5										Ovicàpid i au
1017	086/21 1017	13106	PAT			1				TO					Segles I-II	
1017	086/21 1017	14005	FIN			1	1			TO						
1017	086/21 1017	14200	ESC			1	3			TO	VI	VI			Finals segle XVI	Motius d'orfebreria
1017	086/21 1017	14003	PAT			3	2			TO	VI	VI				
1017	086/21 1017	14200	PAT			6				TO	VI	VI			Finals segle XVI	
1017	086/21 1017	14002	FIN			7				TO						
1019	086/21 1019	14003	OLL				1			TO	VI					
1019	086/21 1019	50003				2										Arrebosat blanc amb una línia vermella
1019	086/21 1019	60051				4										Ovicàpid
1019	086/21 1019	13309	AMF			1				TO						

UE	Nº INV.	PRODUCCIÓ	FORMA	ALTRES FORMES	INF. VORES	BASES	NANSES	ALTRES	TÈCNICA	ACABAT INTERN	ACABAT EXTERN	NMIN	NMAX	CRONOLOGIA	OBSERVACIONS
1019	086/21 1019	14005	FIN		4				TO						
1019	086/21 1019	14005	OLL		9	1			TO						
1019	086/21 1019	14002	FIN		1				TO						Decoració amb cordó i pessigades
1019	086/21 1019	14002	FIN		11				TO						
1019	086/21 1019	14255	PAT			5			TO	VI				Segle XIV	
1019	086/21 1019	14003	FIN		33				TO	VI					
1019	086/21 1019	14255	GER				1		TO		VI			Segle XIV	
1019	086/21 1019	14002	FIN			1			TO						Decoració amb pessigades
1019	086/21 1019	14255	PAT			2			TO	VI	VI			Segle XIV	
1019	086/21 1019	14003	TEN				1		TO	VI					
1019	086/21 1019	14255	PAT		4				TO	VI				Segle XIV	
1019	086/21 1019	14003	FOB			3			TO	VI					

UE	Nº INV.	PRODUCCIÓ	FORMA	ALTRES FORMES	INF. VORES	BASES	NANSES	ALTRES	TÈCNICA	ACABAT INTERN	ACABAT EXTERN	NMIN	NMAX	CRONOLOGIA	OBSERVACIONS
1019	086/21 1019	14003	OLL		3				TO	VI					
1019	086/21 1019	14003	FIN		15				TO	VI					
1019	086/21 1019	14003	COS		1	1			TO	VI					
1019	086/21 1019	14003	COS		9				TO	VI					
1019	086/21 1019	14003	FIN			5			TO	VI					
1021	086/21 1021	14002	BOL		1				TO						Decoració amb pessigades
1021	086/21 1021	14002	FIN		6				TO						
1021	086/21 1021	14006	BOL		2				TO	VI	VI				
1021	086/21 1021	14006	ESC		1				TO	VI					
1021	086/21 1021	14003	COS		2				TO	VI					
1021	086/21 1021	13258	PLT		1				TO		PC			Segles I-II	
1021	086/21 1021	14255	PAT		2				TO	VI				Segle XIV	

Intervenció arqueològica al carrer dels Còdols, 13, Barcelona, el Barcelonès

CODI BCN 086/21

UE	Nº INV.	PRODUCCIÓ	FORMA	ALTRES FORMES	INF. VORES	BASES	NANSES	ALTRES	TÈCNICA	ACABAT INTERN	ACABAT EXTERN	NMIN	NMAX	CRONOLOGIA	OBSERVACIONS
1021	086/21 1021	14003	ESC		1				TO	VI					
1021	086/21 1021	14003	FIN		7				TO	VI					
1021	086/21 1021	60051			4										Ovicàpid i au
1022	086/21 1022	14002	FIN		1				TO						
1022	086/21 1022	60051			1										Ovicàpid
1022	086/21 1022	50015			1										
1035	086/21 1035	14125	PAT		1				TO	VI	VI			Segle XVII	
1035	086/21 1035	14103	FIN		1				TO	VI	VI			Segle XVII	
1037	086/21 1037	14003	SEV		1		1		TO	VI					
1037	086/21 1037	14003	PAT		2				TO	VI					
1037	086/21 1037	14003	GET				1		TO	VI					
1037	086/21 1037	14003	FIN		3				TO	VI					

UE	Nº INV.	PRODUCCIÓ	FORMA	ALTRES FORMES	INF. VORES	BASES	NANSES	ALTRES	TÈCNICA	ACABAT INTERN	ACABAT EXTERN	NMIN	NMAX	CRONOLOGIA	OBSERVACIONS
1037	086/21 1037	14003	FIN		4				TO	VI					
1037	086/21 1037	14002	FIN					3	TO						Pasta grollera
1037	086/21 1037	13309	AMF		3				TO						
1037	086/21 1037	14003	OLL					1	TO	VI					
1037	086/21 1037	14005	PAT					1	TO						Pasta grollera
1037	086/21 1037	40003	FUN												
1037	086/21 1037	60051			14	3									Ovicàpid i au
1037	086/21 1037	14002	FIN		23	1	3		TO						
1037	086/21 1037	14003	BAC					2	TO	VI					
1037	086/21 1037	14211	ESC		1				TO	VI	VI			Segle XIV	
1037	086/21 1037	14125	PAT		9				TO	VI				Segle XIV	
1037	086/21 1037	14125	PAT			5			TO	VI				Segle XIV	

Intervenció arqueològica al carrer dels Còdols, 13, Barcelona, el Barcelonès

CODI BCN 086/21

UE	Nº INV.	PRODUCIÓ	FORMA	ALTRES FORMES	INF. VORES	BASES	NANSES	ALTRES	TÈCNICA	ACABAT INTERN	ACABAT EXTERN	NMIN	NMAX	CRONOLOGIA	OBSERVACIONS
1037	086/21 1037	14003	FIN		6		1		TO	VI					
1037	086/21 1037	13106	GOT				1		TO					Segles I-II	
1038	086/21 1038.1	14005	PAT			3	1		TO						Pasta grollera
1038	086/21 1038	14003	TUP			1		1	TO	VI					
1038	086/21 1038	14003	FIN		3			1	TO	VI					
1038	086/21 1038	14003	FIN				8		TO	VI					
1038	086/21 1038	14003	COS				1		TO	VI					
1038	086/21 1038	14003	CAT				8		TO	VI					Brocs
1038	086/21 1038	14003	COS			1			TO	VI					
1038	086/21 1038	14003	FIN				7		TO	VI					
1038	086/21 1038	14003	FIN					2	TO	VI					
1038	086/21 1038	14002	OLL		12	3			TO	VI					Pasta grollera

Intervenció arqueològica al carrer dels Còdols, 13, Barcelona, el Barcelonès

CODI BCN 086/21

UE	Nº INV.	PRODUC CIÓ	FORMA	ALTRES FORMES	INF.	VORES	BASES	NANSES	ALTRES	TÈCNICA	ACABAT INTERN	ACABAT EXTERN	NMIN	NMAX	CRONOLOGIA	OBSERVACIONS
1038	086/21 1038.2	14005	PAT			2	1			TO						Pasta grollera
1038	086/21 1038	14005	FIN		22					TO						Pasta grollera
1038	086/21 1038	60051			18											Ovicàpid i au
1038	086/21 1038	60054			1											Mol-lusc
1038	086/21 1038	14003	FIN		23					TO	VI					
1038	086/21 1038	13309	AMF		2					TO						
1038	086/21 1038	14255	ESC				3			TO	VI				Segle XIV	
1038	086/21 1038	14255	PAT		5	4				TO	VI				Segle XIV	
1038	086/21 1038	14002	FIN		34	1	4	2		TO						
1041	086/21 1041	14003	COS			1				TO	VI					Material romà
1041	086/21 1041	60051			2											Ovicàpid
1041	086/21 1041	13116	FIN		1					TO						Desgastada

UE	Nº INV.	PRODUCCIÓ	FORMA	ALTRES FORMES	INF. VORES	BASES	NANSES	ALTRES	TÈCNICA	ACABAT INTERN	ACABAT EXTERN	NMIN	NMAX	CRONOLOGIA	OBSERVACIONS
1041	086/21 1041	13106	FIN		1				TO						Restes de decoració
1041	086/21 1041	14005	FIN		1				TO						Pasta grollera
1041	086/21 1041	14002	FIN		2				TO						Pasta grollera
1041	086/21 1041	14003	FIN		2				TO	VI					
1041	086/21 1041	14002	FIN		4				TO						
1076	086/21 1076	14200	PAT		3				TO	VI				Segle XVII	
1076	086/21 1076	14002	FIN		2				TO						
1078	086/21 1078	14003	FIN		1				TO		VI				
1078	086/21 1078	14255	PAT		2	1			TO	VI				Seglr XIV	
1079	086/21 1079	14003	COS			1			TO	VI	VI				
1079	086/21 1079	14003	FIN		1				TO		VI				

UE	Nº INV.	PRODUC CIÓ	FORMA	ALTRES FORMES	INF. VORES	BASES	NANSES	ALTRES	TÈCNICA	ACABAT INTERN	ACABAT EXTERN	NMIN	NMAX	CRONOLOGIA	OBSERVACIONS
----	---------	---------------	-------	------------------	------------	-------	--------	--------	---------	------------------	------------------	------	------	------------	--------------

TAULA CODIS PER A INVENTARI DE MATERIALS ARQUEOLÒGICS

CERÀMICA

1. CLASSIFICACIÓ

			negre indeterminada
		13051	precampaniana
		13052	campaniana A
		13053	campaniana A tardana
		13054	campaniana B
		13055	campaniana B-oide
		13056	campaniana C
		13057	campaniana empuritanana
		13058	etrusca vernís negre
		13059	imitacions campanianes
		13060	vernís negre púnica
		13100	terra sigillata indeterminada
		13101	presigillata
		13102	T S precoç
		13103	T S aretina
		13104	T S itàlica
		13105	T S tardo-itàlica
		13106	T S sudgàl·lica
		13107	T S marmorata
		13108	T S clara B
		13109	T S hispànica tardana
		13110	T S hispànica indeterminada
		13111	T S africana A
		13112	T S africana A/D
		13113	T S africana A/C
		13114	T S africana C
		13115	T S africana D
		13116	T S africana indeterminada
		13117	imitacions T S hispànica
		13118	T S clara
		13119	T S lucente
		13120	paleocristina grisa
		13121	paleocristina ataronjada
		13122	<i>late Roman C</i>
		13123	produccions orientals (corintia)
		13124	vidriada romana
		13125	imitacions clara D
		13126	paleocristina pintada
		13150	parets fines indeterminades
		13151	parets fines itàliques
		13152	parets fines d'Acco
11000	Prehistòria		
11001	Neolítica		
11050	del Coure		
11101	del Bronze		
11101	del Bronze antic		
11102	del Bronze mig		
11103	del Bronze final		
12000	Protohistòrica sense determinar		
12001	feno-púnica indeterminada		
12002	feno-púnica engalba vermella		
12003	feno-púnica engalba negra		
12004	no-púnica engalba comuna		
12005	grega d'occident		
12050	roja a torn		
12051	engalba roja		
12052	pintada		
12053	comuna ibèrica		
12054	grisa de la costa catalana		
12055	grollera		
12056	grans recipients d'emmagatzematge		
13000	Món Clàssic sense determinar		
13001	grega indeterminada		
13002	<i>buchero nero</i>		
13003	àtica figures negres		
13004	àtica figures vermelles		
13005	àtica vernís negre		
13006	taller de les petites estampetes		
13007	taller de Rhode		
13008	taller de Nikia-Ion		
13009	taller de pàteres 3 palmetes radials		
13050	campaniana/vernís		

- 13153 parets fines sudgà·liques
 13154 parets fines “clofolla d’ou”
 13155 parets fines hispàniques
 13156 imitacions parets fines
- 13200 llàntia indeterminada
 13201 llàntia grega
 13202 llàntia republicana
 13203 llàntia republicana vernís negre
 13204 llàntia imperial
 13205 llàntia imperial de volutes
 13206 llàntia imperial de disc
 13207 llàntia africana de canal
 13208 llàntia africana
 13209 llàntia africana paleocristiana
 13210 llàntia africana ARS
- 13250 comuna oxidada
 13251 comuna reduïda
 13252 comuna baix-imperial
 13253 comuna engalba blanca
 13254 comuna engalba negra
 13255 comuna engalba vermella
 13256 comuna roig pompeïà
 13257 comuna itàlica
 13258 comuna africana de cuina
 13259 comuna emporitana oxidada
 13260 comuna de cuina acurada
 13261 imitacions comuna africana
 13262 comuna bescuitada
 13263 ceràmica comuna de Lípari
 13264 ceràmica daurada
 13265 ceràmica eivissenca tardo antiga
 13266 ceràmica de Pantelleria
 13267 ceràmica itàlica tardo antiga
- 13300 àmfora indeterminada
 13301 àmfora massaliota
 13302 àmfora feno-púnica
 13303 àmfora ebussitana
 13304 àmfora romana
 13305 àmfora greco-itàlica
 13306 àmfora itàlica
 13307 àmfora gà·lica
 13308 àmfora hispànica
 13309 àmfora bètica
 13310 àmfora de la Tarraconense
 13311 àmfora lusitana
- 13312 àmfora africana
 13313 àmfora oriental
 13314 suports d’àmfores
 13315 amforiscs
 13316 disc terra cuita
 13317 taps
 13318 fragments vasos retallats
 13319 altres accessoris
 13320 *dollia*
 13321 àmfora rodia
 13322 àmfora corintia
 13323 àmfora Samos
- 13400 comuna a torn oxidada d’època indeterminada
 13401 comuna a mà oxidada d’època indeterminada
 13402 comuna a torn reduïda d’època indeterminada
 13403 comuna a mà reduïda d’època indeterminada
 13404 comuna oxidada d’època indeterminada
 13405 comuna reduïda d’època indeterminada
 13406 comuna a torn bescuitada indeterminada
- 13500 comuna oxidada medieval
 13501 comuna reduïda medieval
 13502 comuna bescuitada medieval

14000	Món medieval i modern indeterminat	14126	blanca i blava de la cirera
14001	comuna oxidada a mà	14128	blanca i blava Paterna-Manises
14002	comuna oxidada a torn	14129	blanca i groga “orla d’influència del Renaixement”
14003	comuna oxidada vidriada		
14004	comuna reduïda a mà	14200	reflex metàl·lic
14005	comuna reduïda a torn	14201	reflex metàl·lic producció catalana
14006	comuna reduïda vidriada	14202	reflex metàl·lic de l’ungla
		14203	reflex metàl·lic de sanefa amb gallons
14050	islàmica indeterminada	14204	reflex metàl·lic de sanefa amb fulles
14051	islàmica verd-manganès	14205	reflex metàl·lic de sanefa en negatiu
14052	islàmica melada	14206	reflex metàl·lic decoració floral
14053	islàmica corda seca total	14207	reflex metàl·lic de fons picat
14054	islàmica corda seca parcial	14208	reflex metàl·lic de pinzell-pinta
14055	islàmica esgrafiada	14209	reflex metàl·lic decoració geomètrica
14056	islàmica pintada	14210	reflex metàl·lic amb lletres o anagrames
14057	islàmica daurada reflex metàl·lic	14211	reflex metàl·lic i blava
14058	islàmica a motlle	14212	reflex metàl·lic de Paterna
14059	islàmica comuna oxidada	14213	reflex metàl·lic de Manises
14060	islàmica comuna reduïda	14214	reflex metàl·lic de Paterna-Manises
14061	islàmica manganès sota coberta melada	14215	reflex metàl·lic sanefa reticulada
14062	islàmica vidrada		
14100	vidrada blanca	14250	blanca i manganès
14101	blanca i blava	14251	blanca-manganès blau i manganès
14102	blanca i blava de Barcelona	14252	blanca-manganès verd i manganès
14103	blanca i blava catalana	14253	blanca-manganès verd i manganès de Paterna
14104	blanca i blava d’orles diverses	14254	blanca-manganès verd i manganès de Manises
14105	blanca i blava de la botifarrada	14255	blanca-manganès verd i manganès catalana
14106	blanca i blava de l’arracada	14256	blanca-manganès i verd
14107	blanca i blava d’influència francesa	14257	blanca-manganès i polícroma
14108	blanca i blava de la cirereta		
14109	blanca i blava de faixes o cintes	14300	pisa blanca
14110	blanca i blava de la Segarra	14301	pisa decorada
14111	blanca i blava d’Escornalbou	14302	porcellana
14112	blanca i blava de la panotxa	14303	Pickman/Cartuja
14113	blanca i blava regalats	14304	d’importació
14114	blanca i blava de Poblet	14305	maiolica lligur
14115	blanca i blava de sanefa negativa	14306	polícroma
14116	blanca i blava de transició		
14117	blanca i blava amb la Tau	14400	vaixella segle XX
14118	blanca i blava d’influència de Savona		
14119	blanca i blava corbata o palmera	15000	material ceràmic no recipient
14120	blanca i blava ditada		
14121	blanca i blava de blondes		
14122	blanca i blava de Paterna		
14123	blanca i blava de Manises		
14124	blanca i blava de Manises i groga		
14125	blanca i blava de la figueta		

2. DEFINICIÓ DEL FRAGMENT

sense forma	SN
sense definir	SD
perfil sencer	PS
vora	VO
nansa	NA
arrencament de nansa	AN
coll	CO
carena	CR
llavi	LL
fons	FO
abocador	AB
escòria	ER
pom agafor	AG
broc	BR
orelleta	OR
peu	PE
pivot	PI
bec	BE

Per a llànties:

<i>Infundibulum</i>	IN
Pico (<i>rostrum</i>)	RO
Orla (<i>margo</i>)	MA
Disc	DI
Volutes	VL

3. TIPOLOGIA: Per materials del Món Clàssic amb una tipologia ja establerta.

ABAS.	Abascal
AFRIC.	Africana
AGUARD.	Aguarod
ALM.	Almagro
ATL.	Atlante
BAIL.	Bailey
BEL.	Beltran
BRUCK.	Bruckner
DECHEL.	Dechelette
DRAG	Dragendorf
DRES.	Dressel
EBUS.	Ebusitana
GOUD.	Goudineau
H.	Hayes
HALT.	Haltern
HERM.	Hermet
KEAY	Keay

LAMB.	Lamboglia
LAIET.	Laietana
LOPEZ	López Mullor
LUDOW.	Ludowici
M.	Morel
MEZQ.	Mezquiriz
OBER.	Oberaden
OELM.	Oelman
OST.	Ostia
OSW.	Oswald
PALL.	Pallarès
PASC.	Pascual
RIG.	Rigoir
RITT.	Ritterling
SAL.	Salomonson
SPT.	Spitzer

4. FORMA: Per a materials no classificats tipològicament. Bàsicament, ceràmiques prehistòriques, medievals i modernes)

Ceràmica a mà:

bol/vas carenat	BCA
bol/vas cilíndric	BCI
bol/vas bitroncocònic	BBT
bol/vas troncocònic	BTR
bol/vas elíptic	BEL
bol/vas globular	BGL
bol/vas globular amb coll	BGC
bol/vas germinat	BGE
bol/vas múltiple	BMU
bol/vas ovoide	BOV
bol/vas perfil en S	BPS
bol/vas semiesfèric	BSE
bol/vas subesfèric o subesfèric de vora exvasada	BSU
copa	COP
cullera	CUL
formatgera	FOR
forma indeterminada	FIN
fragment retallat no perforat	FRN
fragment retallat perforat	FRP
gresol	GES
paleta	PAL
plat carenat	PCA
plat/tapadora	PLT
plata	PLA
suport	SOP

tassa TAS

Ceràmica a torn:

Ceràmica grega

Alabastró ALA
Àmfora AMF
Aryballos ARY
Hydria HYD
Kalathos KAL
kratera calze KCA
kratera campana KCP
krateracolumnes KCO
kratera volutesKVO
kylix KYL
lebes LEB
lekythos LEK
oinochoe OIN
pelike PEL
skiphos SKI
stamnos STA
ungüentari bulb UBU
ungüentari fusiforme UFU
ungüentari UGU

Ceràmica clàssica, medieval i moderna

abeurador ABE
ampolla AMP
bací BAC
barral BLN
bol BOL
canalobre CAN
cassola CSS
cassola patina cendrosaCSC
càntir CAT
catúfol CAF
colador COL
copa COP
cossi COS
cremaperfums CRP
cubell CUB
escalfeta ESF
escudella ESC
escudella d'orelletes EOR
fogó FOG
formes amb abocador FAB
formes obertes FOB

formes tancades FTA
forma indeterminada FIN
fruiter FRU
gerra GER
gerreta GET
gerro GRR
gibrell GIB
got GOT
greixonera GRE
guardiola GUA
llàntia cassola i bec pessigat LCB
llàntia peu alt LPA
llàntia piquera LPI
llumanera LLU
menjadora MEN
mesura MES
morter MOR
motlle MOT
motlle sigillata MSG
olla OLL
olla patina cendrosa OPC
orsa ORS
pàtera PTT
plat PAT
plat d'ala PDA
plat/tapadora PTA
plat/tapadora vora fumada PTF
plata PLA
plat tallador PTL
poal POA
pot POT
pot de farmàcia PFA
rentamans REN
safata SAF
saler SLR
salsera SAL
servidora SEV
setrill SET
sitra SIT
suport SOP
suport d'anell SAN
suport rodet SRD
tallador TAL
tapadora TAP
tassa TAS
tenalla TEN
test TES
tinter TIN
tupí TUP
urna URN

xocolatera XOC

Material ceràmic no recipient (codi classificació 15000):

artefacte no definit AND
bola BLA
cilindres de forn CFO
dena DEN
figura antropomorfa FAN
figura zoomorfa FZM
fragment d'argila indet. FAI
fussaiola FUS
joguina JOG
màscara MAS
pes de teler circular PTC
pes de teler oval PTO
pes de teler rectangular PTR
pes de teler indeterminat PTI
pes de teler troncocònic PTT
pipes PIP
placa PLC
rodet ROD
tres peus terrisser TPT
disc circular terrisser DCT
suport llar de foc SLF
peça circular foradada PCF

4. TÈCNICA

a mà MA
a torn TO
a torn lent TL
a motlle MO
motlle cistelleria MC
ensablada EN
indeterminada IN

5. DECORACIÓ

acanalada AC
aiguada AG
aplicació AL
aplicació metàl·lica AM
aplicació pasta blanca AL
aplicació pasta roja AR

aplicació pedres AP
baquetons BA
barbotina BB
bigoti BI
botons BO
calada CA
cordons digitacions CD
cordons incisió CI
cordons impressió CM
cordons llisos CL
cordons pessigats CP
ditada DI
esgrafiada ES
excisa EX
impresa canya/os IO
impresa cardial IC
impresa cistelleria IL
impresa digitada ID
impresa espàtula IE
impresa estampillada NP
impresa pinta LL
impresa punxó MA
impresa puntillada MG
impresa raspatllada MO
impresa teixit IT
impresa ungulada IU
impresió fent incisió IM
impressions diverses IF
incisa IN
incisa pintada NP
llengüeta LL
mamellons MA
mangra MG
motlle MO
mugró MU
ondulació en vora OV
perforada PF
pessigada PE
pintada blanca PB
pintada negra PN
pintada roja PR
pintada roig-marronós PM
policroma PP
pseudoexcisa PS
rodeta RO
vernís roig VR

6. PASTA

grollera GO

grollera oxidada GO
grollera reduïda GR
grollera mixta GM
acurada oxidada AO
acurada reduïda AR
acurada mixta AM
acurada bescuitada AB
grollera bescuitada GB
bescuitada BE
caolinítica CA

7. ACABATS

allisat AL
allisat amb fang AF
arenós AR
brunyit BR
encastació de fang EF
engalbat EN
esmaltat EM
espatulat ES
estriat ET
marques terrisser MT
pàtina cendrosa PC
pentinada PE
pintat PI
rugós RU
strice ST
vernissat VE
vidrat VI

METALL

1. CLASSIFICACIÓ

20000	indeterminat
20001	bronze
20002	ferro
20003	plata
20004	or
20005	plom
20006	aleacions diverses
20007	altres metalls
20008	coure

2. FORMA

agulla	AGU
agulla de cap	AGC
alabarda	ALB
àncora	ANC
anell	ANL
anella	ANE
arracada	ARR
arreus de cavall	ARC
artefacte indeterminat	ATI
ast	AST
bala	BAL
barra	BRR
bola/boleta	BLT
bomba	BOM
botó	BOT
braçalet	BRA
braser	BRS
cadena	CAD
clau	CLA
dena	DEN
destral	DRT
diadema	DMA
didal	DID
elements de carro	ECR
elements religiosos	ERE
enformador	ENF
escarpa	EPA
escòria	ESR
escultura	ESC
escut	EST
espasa	ESP
falcata	FAL
fíbula indeterminada	FBI

fíbula anular	FAN
fíbula d'apèndix caudal	FAC
fíbula de bucla	FBU
fíbula de naveta	FNA
fíbulade pivot	FPV
fíbula doble ressort	FDR
fíbula indígena de colze	FIC
figura antropomorfa	FAN
figura zoomorfa	FZM
fil/frag. riscle/anell/braçalet	FFR
frontissa	FTS
ganivet	GNV
gerra	GER
globelet	GOB
llingot	LIN
mirall	MRL
moneda	MON
pectoral	PEC
penjant	PJA
pinces	PNC
placa	PLC
pondius	PON
punta fletxa	PFL
punta llança/javelina	PLJ
punxó	PNX
punyal	PNY
serra	SER
sivella	SIV
vas	VAS
xinxeta	XIN

3. TÈCNICA

forja	FJ
fosa	FS
cisellar	CS
repussar	RP
calat	CL

VIDRE

1. CLASSIFICACIÓ

30000	vidre
30001	pasta vítre
30002	cristall
30003	escòria

2. DEFINICIÓ DEL FRAGMENT

sense forma	SF
sense definir	SD
perfil sencer	PS
vora	VO
nansa	NA
arrencament de nansa	AN
coll	CO
carena	CR
llavi	LL
fons	FO
peu	PE
pivot	PI
bec	BE
pom/agafador	AG
escòria	ER
boca	BO

3. FORMA

fragment no definit	VIN
ampolla	AMP
amforisc	VAR
barreta	BAR
bol	BOL
camafeu	VCS
copa	COP
dena	DEN
element construcció	VEC
element d'ús funerari	VEF
element d'ús personal	VEP
flascons	VFL
gerra	GER
plat	PAT
plata	PLA
setrill	SET
ungüentari	UGU
vas	VAS

4. TÈCNICA

realització no definida	VIN
vidre-mosaic	AMP
motlle decorat	VAF
motlle baix relleu	MB
motlle volum rodó	MR
poliment	VL
tallat	VT
gravat	VG
amb aplicacions	VA
fondi d'or	VO
pintat	VP
bufat	VG

MATERIAL LÍTIC

1. CLASSIFICACIÓ

40000	indeterminat	anell	ANE
40001	sílex	artefacte indeterminat	ATI
40002	quars	artefacte no definit	ATD
40003	jaspi	baix relleu	BAR
40004	granit	bala	BAL
40005	arenisca	bola	BLA
40006	volcànic	braçalet	BRA
40007	micaesquistos	braçalet d'arquer	BÇA
40008	caliça	cassoleta	CTA
40009	marbre	dena	DEN
40010	alabastre	enformador	ENF
40011	conglomerat	escultura	ESC
40012	travertí	figura zoomorfa	FZM
40013	pissarra	figura antropomorfa	FAN
40014	pedres precioses	gresol	GES
40015	minerals	inscripció	INS
40016	fòssils	mà de molí	MMO
40017	rierencs	molí barquiforme	MBA
40018	calcària	molí (roda)	MOL
		morter	MOR
		motlle de fundició	MFU
		peça circular foradada	PCF
		peça circular no perforada	PCN
		pedestal	PED
		penjant	PJA
		placa	PLC
		placa decorada	PDC
		placa foradada	PFD
		punyal	PNY
		sarcòfag	SAR

2. FORMA

pedra tallada no retocada ascla	ASC
pedra tallada no retocada fulla	FLL
pedra tallada no retocada rebuig	REB
nucli fragmentat	FNU
nucli amb còrtex	NCO
nucli sense còrtex	NSC
pedra retocada perforador	PFD
pedra retocada gratador	GRA
pedra retocada rascadora	RAS
pedra retocada làmina de dors	LDO
pedra retocada làmina retocada	LRE
pedra retocada punta de dors	PDO
pedra retocada punta (retoc simple)	PUN
pedra retocada geomètric	GEO
pedra retocada denticulat	DNT
pedra retocada truncadura	TRU
pedra retocada punta de fletxa	PFL
pedra retocada osca	OSC
pedra polida cisell	CIS
pedra polida destrial	DTA
allisador	ALS
àncora	ANC

MATERIALS CONSTRUCCIÓ

1. CLASSIFICACIÓ

50000	alabastre
50001	arenisca
50002	elements ceràmics
50003	estuc/arrebossat
50004	fusta
50005	ímbrex
50006	indeterminat
50007	maó
50008	marbre
50009	morter
50010	mosaic
50011	tessel·les
50012	opus signinum
50013	pintura/estuc pintat
50014	rajoles
50015	tegula
50016	tegula “mammata”
50017	tegula de suports
50018	terracotes
50019	tovots/tapial
50020	cornisa
50021	columna
50022	capitell
50023	carreu
50024	antefix
50025	canonada
50026	gàrgola
50027	tubuli
50028	teula vidrada
50029	teula
50030	rajola blanca i blava (XVI)
50031	rajola blanca i blava moderna (XVII-XVIII)
50032	rajola polícroma (XVIII- XIX)
50033	rajola polícroma anterior (XVIII)
50034	rajola banca i blava anterior (XVIII)
50035	canaló
50036	motllura
50037	rajola vidrada
50038	totxana

MATÈRIA ORGÀNICA

1. CLASSIFICACIÓ

60000	matèria orgànica general
60001	os
60002	ivori
60003	closca
60004	fusta treballada
60005	teixit
60006	cuïro
60007	vegetals
60008	paper
60050	restes antropològiques
60051	macrofauna
60052	microfauna
60053	fauna aquàtica
60054	malacofauna
60055	fusta no treballada
60056	carbó
60057	granes
60058	fauna terrestre no definida

2. FORMA

agulla	AGU
agulla de cap agulla o punxó	AGC
ampolla	AMP
anell	ANE
aplic	APL
artefacte d'os/petxina/ibori	OPI
artefacte no definit	AND
beiana	BEI
bossa	BSA
botó	BOT
braçalet	BRA
caixa	CXA
calçat	CÇA
cistell	CTL
cistelleria	CIS
corda	CDA
corn tallat	COT
cullera	CUL
cullereta tocador	CUT
dau	DAU
dena	DEN
dent decorada	DTD
dent perforada	DTP

diari	DIA
enformador	ENF
espàtula	ESP
falange decorada	FLD
figura antropomorfa	FAN
figura zoomorfa	FZM
fitxa de joc	FIJ
frontissa	FTS
fus	FUS
fusta frag. indet.	FFI
fusta construcció naval	FCO
fusta construcció	FCN
ganxet	GAN
mànec	MEC
marcador	MCD
penjant	PJA
petxina frag. polida	POP
pinta	PNT
polidor	PUL
punta fletxa	PFL
punxó	PNX
punyal	PNY
raspall	RAS
resquill apuntat	RQA
sabates	SAB
tapadora	TAP
teixit	TXI
ullal porc sengnar tallat	UPS


3. TÈCNICA

matèria prima sense modificar	MPS
matèria prima en procés de fabricació	MPF
matèria prima modificada	MPM

MOSTRES PER A ANÀLISIS

70000	terra
70001	morter
70002	pedra
70003	metall
70004	carbó (anàlisi antracològica)
70005	pol·len
70006	granes
70007	llavors
70008	carbó (C14)

ANNEX 6. LÀMINES DE MATERIALS ARQUEOLÒGICS




Intervenció: Carrer dels Còdols 13. **Codi:** 086/21
Núm. Inventari: 086/21 1038.1

Mides alçada: 3 cm base: 6 cm vora: 16 cm

LAMINA 1

Actium®



Intervenció: Carrer dels Còdols 13. **Codi:** 086/21
Núm. Inventari: 086/21 1038.2

Mides alçada: 5,4 cm base: 15 cm vora: 19 cm

LAMINA

Actium®

ANNEX 6. RESTES ARQUEOLÒGIQUES AFECTADES PER L'OBRA

UE	Definició	Cronologia	Grau d'afectació
1002	Paviment	1828	Desmuntatge parcial
1007	Fonamentació	Segle XVII	Rebliment indefinit
1009	Mur	Segle XVI	Rebliment indefinit
1011	Fonamentació	Segle XVII	Rebliment indefinit
1013	Fonamentació	Segle XVII	Rebliment indefinit
1023	Mur	Segle XVII	Desmuntatge parcial i rebliment indefinit
1025	Claveguera	Segle XIX	Desmuntatge parcial i rebliment indefinit
1028	Mur	Segle XIV	Desmuntatge parcial i rebliment indefinit
1031	Claveguera	1828	Desmuntatge parcial i rebliment indefinit
1033	Claveguera	Segle XVII	Desmuntatge parcial i rebliment indefinit
1042	Mur	Segle XIV	Desmuntatge parcial i rebliment indefinit
1044	Mur	Segle XIV	Desmuntatge parcial i rebliment indefinit
1046	Mur	Segle XIV	Desmuntatge parcial i rebliment indefinit
1048	Riosta	1828	Desmuntatge parcial i rebliment indefinit
1052	Claveguera	Anterior al segle XVII	Rebliment indefinit
1055	Mur	Segle XIV	Rebliment indefinit
1070	Mur	Anterior al segle XIV	Rebliment indefinit
1072	Mur	Segle XIV	Rebliment indefinit
1085	Mur	Segle XIV	Rebliment indefinit

1100	Mur	Segle XVII	Desmuntatge parcial i rebliment indefinit
1103	Claveguera	Segle XIX	Desmuntatge parcial i rebliment indefinit

ANNEX 7. FITXES D'UNITATS ESTRATIGRÀFIQUES

INTERVENCIÓ	CODI BCN	UE	1001		
Carrer dels Còdols 13	086/21				
MUNICIPI I COMARCA	ANY	ZONA/ÀMBIT			
Barcelona, Barcelonès	2021				
TIPUS	FET/ESTRUCTURA	SECTOR			
Estructura	Paviment				
DEFINICIÓ	Z SUP	Z INF	POTÈNCIA		
Paviment	5,30	5,18	0,12		
COBREIX	1002	TALLA		FARCEIX	
COBERT PER		TALLAT PER		FARCIT PER	
S'ADOSSA	1057	IGUAL A			
SE LI ADOSSA		S'UNEIX A			

INTERPRETACIÓ	OBSERVACIONS
Paviment actual de la planta baixa, realitzat amb ciment lliscat.	Al sector meridional de la zona intervinguda es troba a una cota de 5,20 m.s.n.m., i al sector septentrional es troba a 5,30 m.s.n.m.
CRONOLOGIA	Segle XX o XXI

INTERVENCIÓ	CODI BCN	UE	1002		
Carrer dels Còdols, 13	086/21				
MUNICIPI I COMARCA	ANY	ZONA/ÀMBIT			
Barcelona, Barcelonès	2021				
TIPUS	FET/ESTRUCTURA	SECTOR			
Estructura	Paviment				
DEFINICIÓ	Z SUP	Z INF	POTÈNCIA		
Paviment	5,18	5,13	0,05		
COBREIX	1003	TALLA		FARCEIX	
COBERT PER	1001	TALLAT PER		FARCIT PER	
S'ADOSSA	1057	IGUAL A			
SE LI ADOSSA		S'UNEIX A			

INTERPRETACIÓ	OBSERVACIONS
Paviment de cairons de ceràmica de 40x40cm.	Paviment original de l'edifici actual.
CRONOLOGIA	1828

INTERVENCIÓ	CODI BCN	UE	1003		
Carrer dels Còdols, 13	086/21				
MUNICIPI I COMARCA	ANY	ZONA/ÀMBIT			
Barcelona, Barcelonès	2021				
TIPUS	FET/ESTRUCTURA	SECTOR			
Estructura	Preparació de paviment				
DEFINICIÓ	Z SUP	Z INF	POTÈNCIA		
Preparació de paviment	5,13	5,08	0,05		
COBREIX	1004	TALLA		FARCEIX	
COBERT PER	1002	TALLAT PER		FARCIT PER	
S'ADOSSA	1057	IGUAL A			
SE LI ADOSSA		S'UNEIX A			

INTERPRETACIÓ	OBSERVACIONS
Preparació per al paviment UE 1002.	Capa de morter de calç blanca de 5 cm.
CRONOLOGIA	1828

INTERVENCIÓ	CODI BCN	UE	1004		
Carrer dels Còdols, 13	086/21				
MUNICIPI I COMARCA	ANY	ZONA/ÀMBIT			
Barcelona, Barcelonès	2021				
TIPUS	FET/ESTRUCTURA	SECTOR			
Positiva	Estrat d'anivellament				
DEFINICIÓ	Z SUP	Z INF	POTÈNCIA		
Estrat d'anivellament	5,08	5,00	0,08		
COBREIX	1005	TALLA		FARCEIX	
COBERT PER	1003	TALLAT PER		FARCIT PER	
S'ADOSSA	1057	IGUAL A			
SE LI ADOSSA		S'UNEIX A			

INTERPRETACIÓ	OBSERVACIONS
Estrat d'anivellament sobre el qual es va bastir el paviment UE 1002.	Format per morter esmicolat. Aspecte sorrenc.
CRONOLOGIA	1828

INTERVENCIÓ	CODI BCN	UE	1005		
Carrer dels Còdols, 13	086/21				
MUNICIPI I COMARCA	ANY	ZONA/ÀMBIT			
Barcelona, Barcelonès	2021				
TIPUS	FET/ESTRUCTURA	SECTOR			
Positiva	Estrat d'anivellament				
DEFINICIÓ	Z SUP	Z INF	POTÈNCIA		
Estrat d'anivellament	5,08	4,80	0,28		
COBREIX	1006 1015	TALLA		FARCEIX	
COBERT PER	1004	TALLAT PER		FARCIT PER	
S'ADOSSA		IGUAL A			
SE LI ADOSSA		S'UNEIX A			

INTERPRETACIÓ	OBSERVACIONS
Estrat sorrenc vermellós	S'hi documenta ceràmica blava catalana de la ditada i ceràmica de reflex metàl·lic. Apareixen restes d'escòria i carbons.
CRONOLOGIA	Finals segle XVII-principis segle XVIII

INTERVENCIÓ	CODI BCN	UE	1006		
Carrer dels Còdols, 13	086/14				
MUNICIPI I COMARCA	ANY	ZONA/ÀMBIT			
Barcelona, Barcelonès	2021				
TIPUS	FET/ESTRUCTURA	SECTOR			
Positiva	Estrat d'enderroc				
DEFINICIÓ	Z SUP	Z INF	POTÈNCIA		
Estrat d'enderroc	4,80	3,90	0,90		
COBREIX		TALLA		FARCEIX	
COBERT PER	1005	TALLAT PER		FARCIT PER	
S'ADOSSA	1007 1057	IGUAL A			
SE LI ADOSSA		S'UNEIX A			

INTERPRETACIÓ	OBSERVACIONS
Estrat d'enderroc sota la UE 1005.	
CRONOLOGIA	Segle XVII

INTERVENCIÓ	CODI BCN	UE	1007		
Carrer dels Còdols, 13	086/21				
MUNICIPI I COMARCA	ANY	ZONA/ÀMBIT			
Barcelona, Barcelonès	2021				
TIPUS	FET/ESTRUCTURA	SECTOR			
Estructura	Fonamentació				
DEFINICIÓ	Z SUP	Z INF	POTÈNCIA		
Fonamentació	4,96	3,90	1,06		
COBREIX		TALLA		FARCEIX	1008
COBERT PER	1005	TALLAT PER		FARCIT PER	
S'ADOSSA	1057	IGUAL A			
SE LI ADOSSA	1006 1015	S'UNEIX A			

INTERPRETACIÓ	OBSERVACIONS
Fonamentació de 0,30 m d'amplada documentada a la Cala 1000, feta amb pedra sense escairar, maó i morter de calç. Transcorre en sentit NO-SE.	
CRONOLOGIA	Segle XVII

INTERVENCIÓ	CODI BCN	UE	1008		
Carrer dels Còdols, 13	086/21				
MUNICIPI I COMARCA	ANY	ZONA/ÀMBIT			
Barcelona, Barcelonès	2021				
TIPUS	FET/ESTRUCTURA	SECTOR			
Negativa	Rasa de fonamentació				
DEFINICIÓ	Z SUP	Z INF	POTÈNCIA		
Rasa de fonamentació	4,96	3,90	1,06		
COBREIX		TALLA	1015 1017 1018 1019	FARCEIX	
COBERT PER		TALLAT PER		FARCIT PER	1007
S'ADOSSA		IGUAL A			
SE LI ADOSSA		S'UNEIX A			

INTERPRETACIÓ	OBSERVACIONS
Rasa per la fonamentació UE 1007	
CRONOLOGIA	Segle XVII

INTERVENCIÓ		CODI BCN	UE	1009	
Carrer dels Còdols, 13		086/21			
MUNICIPI I COMARCA		ANY	ZONA/ÀMBIT		
Barcelona, Barcelonès		2021			
TIPUS	FET/ESTRUCTURA	SECTOR			
Estructura	Mur				
DEFINICIÓ	Z SUP	Z INF	POTÈNCIA		
Mur	5,08	4,70	0,38		
COBREIX	1015	TALLA		FARCEIX	1010
COBERT PER	1005	TALLAT PER		FARCIT PER	
S'ADOSSA	1057	IGUAL A			
SE LI ADOSSA	1011	S'UNEIX A			

INTERPRETACIÓ	OBSERVACIONS
Fragment de mur realitzat amb pedra sense escairar lligada amb morter sorrenc ataronjat. 0,60 m de llargada i 0,52 d'amplada. Transcorre en sentit NO-	
CRONOLOGIA	Finals segle XVI

INTERVENCIÓ		CODI BCN	UE	1010	
Carrer dels Còdols, 13		086/21			
MUNICIPI I COMARCA		ANY	ZONA/ÀMBIT		
Barcelona, Barcelonès		2021			
TIPUS	FET/ESTRUCTURA	SECTOR			
Negativa	Rasa de fonamentació				
DEFINICIÓ	Z SUP	Z INF	POTÈNCIA		
Rasa de fonamentació	5,08	4,70	0,38		
COBREIX		TALLA	1015 1017	FARCEIX	
COBERT PER		TALLAT PER		FARCIT PER	1009
S'ADOSSA		IGUAL A			
SE LI ADOSSA		S'UNEIX A			

INTERPRETACIÓ	OBSERVACIONS
Rasa per al mur UE 1009	
CRONOLOGIA	Finals segle XVI

INTERVENCIÓ	CODI BCN	UE	1011		
Carrer dels Còdols, 13	086/21				
MUNICIPI I COMARCA	ANY	ZONA/ÀMBIT			
Barcelona, Barcelonès	2021				
TIPUS	FET/ESTRUCTURA	SECTOR			
Estructura	Fonamentació				
DEFINICIÓ	Z SUP	Z INF	POTÈNCIA		
Fonamentació	4,96	3,90	1,06		
COBREIX		TALLA		FARCEIX	1012
COBERT PER	1005	TALLAT PER		FARCIT PER	
S'ADOSSA	1009 1013 1057	IGUAL A			
SE LI ADOSSA		S'UNEIX A			

INTERPRETACIÓ	OBSERVACIONS
Fonamentació de 0,30 m d'amplada documentada a la Cala 1000, feta amb pedra sense escairar, maó i morter de calç. Transcorre en sentit NO-SE.	S'adossa al mur de carreus visible a la mitjera NO de la finca.
CRONOLOGIA	Segle XVII

INTERVENCIÓ	CODI BCN	UE	1012		
Carrer dels Còdols, 13	086/21				
MUNICIPI I COMARCA	ANY	ZONA/ÀMBIT			
Barcelona, Barcelonès	2021				
TIPUS	FET/ESTRUCTURA	SECTOR			
Negativa	Rasa de fonamentació				
DEFINICIÓ	Z SUP	Z INF	POTÈNCIA		
Rasa de fonamentació	5,08	4,38	0,70		
COBREIX		TALLA	1015 1017 1018 1019	FARCEIX	
COBERT PER		TALLAT PER		FARCIT PER	1011
S'ADOSSA		IGUAL A			
SE LI ADOSSA		S'UNEIX A			

INTERPRETACIÓ	OBSERVACIONS
Rasa per al mur UE 1011	
CRONOLOGIA	Segle XVII

INTERVENCIÓ	CODI BCN	UE	1013		
Carrer dels Còdols, 13	086/21				
MUNICIPI I COMARCA	ANY	ZONA/ÀMBIT			
Barcelona, Barcelonès	2021				
TIPUS	FET/ESTRUCTURA	SECTOR			
Estructura	Fonamentació				
DEFINICIÓ	Z SUP	Z INF	POTÈNCIA		
Fonamentació	4,98	0,00	4,98		
COBREIX		TALLA		FARCEIX	1014
COBERT PER	1005	TALLAT PER		FARCIT PER	
S'ADOSSA	1057	IGUAL A			
SE LI ADOSSA	1011	S'UNEIX A			

INTERPRETACIÓ	OBSERVACIONS
Fonamentació de 0,30 m d'amplada visible, documentada a la Cala 1000, feta amb pedra sense escairar, maó i morter sorrenc ataronjat.	Es va documentar durant la intervenció de l'any 2018, al sondeig 4.
CRONOLOGIA	Segle XVII

INTERVENCIÓ	CODI BCN	UE	1014		
Carrer dels Còdols, 13	086/21				
MUNICIPI I COMARCA	ANY	ZONA/ÀMBIT			
Barcelona, Barcelonès	2021				
TIPUS	FET/ESTRUCTURA	SECTOR			
Negativa	Rasa de fonamentació				
DEFINICIÓ	Z SUP	Z INF	POTÈNCIA		
Rasa de fonamentació	5,08	0,00	5,08		
COBREIX		TALLA		FARCEIX	
COBERT PER		TALLAT PER		FARCIT PER	1013
S'ADOSSA		IGUAL A			
SE LI ADOSSA		S'UNEIX A			

INTERPRETACIÓ	OBSERVACIONS
Rasa per al mur UE 1013.	
CRONOLOGIA	Segle XVII

INTERVENCIÓ	CODI BCN	UE	1015		
Carrer dels Còdols, 13	086/21				
MUNICIPI I COMARCA	ANY	ZONA/ÀMBIT			
Barcelona, Barcelonès	2021				
TIPUS	FET/ESTRUCTURA	SECTOR			
Positiva	Nivell de circulació				
DEFINICIÓ	Z SUP	Z INF	POTÈNCIA		
Nivell de circulació	4,70	4,65	0,05		
COBREIX	1017	TALLA		FARCEIX	
COBERT PER	1005	TALLAT PER	1008 1010 1012 1058	FARCIT PER	
S'ADOSSA		IGUAL A			
SE LI ADOSSA		S'UNEIX A			

INTERPRETACIÓ	OBSERVACIONS
Nivell d'ús sota la UE 1005.	
CRONOLOGIA	Finals segle XVI

INTERVENCIÓ	CODI BCN	UE	1017		
Carrer dels Còdols, 13	086/21				
MUNICIPI I COMARCA	ANY	ZONA/ÀMBIT			
Barcelona, Barcelonès	2021				
TIPUS	FET/ESTRUCTURA	SECTOR			
Positiva	Estrat d'anivellament				
DEFINICIÓ	Z SUP	Z INF	POTÈNCIA		
Estrat d'anivellament	4,65	4,54	0,11		
COBREIX	1018	TALLA		FARCEIX	
COBERT PER	1016	TALLAT PER	1008 1010 1012 1058	FARCIT PER	
S'ADOSSA		IGUAL A			
SE LI ADOSSA		S'UNEIX A			

INTERPRETACIÓ	OBSERVACIONS
Estrat argilosorrenc vermellós sota la UE 1016.	Ceràmica de reflex metàl·lic amb orles vegetals.
CRONOLOGIA	Finals segle XVI

INTERVENCIÓ	CODI BCN	UE	1018
Carrer dels Còdols, 13	086/14		
MUNICIPI I COMARCA	ANY	ZONA/ÀMBIT	
Barcelona, Barcelonès	2021		
TIPUS	FET/ESTRUCTURA	SECTOR	
Positiva	Nivell de circulació		
DEFINICIÓ	Z SUP	Z INF	POTÈNCIA
Nivell de circulació	4,54	4,47	0,07
COBREIX	TALLA	FARCEIX	
COBERT PER 1017	TALLAT PER 1008 1010 1012 1058	FARCIT PER	
S'ADOSSA	IGUAL A		
SE LI ADOSSA	S'UNEIX A		

INTERPRETACIÓ	OBSERVACIONS
Nivell d'ús sota la UE 1017.	Argila grisa endurida.
CRONOLOGIA	Segle XIV

INTERVENCIÓ	CODI BCN	UE	1019
Carrer dels Còdols, 13	086/21		
MUNICIPI I COMARCA	ANY	ZONA/ÀMBIT	
Barcelona, Barcelonès	2021		
TIPUS	FET/ESTRUCTURA	SECTOR	
Positiva	Estrat d'anivellament		
DEFINICIÓ	Z SUP	Z INF	POTÈNCIA
Estrat d'anivellament	4,47	4,38	0,09
COBREIX	TALLA	FARCEIX	
COBERT PER 1018	TALLAT PER 1008 1010 1012 1058	FARCIT PER	
S'ADOSSA	IGUAL A		
SE LI ADOSSA	S'UNEIX A		

INTERPRETACIÓ	OBSERVACIONS
Estrat argilosorrenc vermellós sota la UE 1018.	Argila grisa endurida. Fragments d'estuc decorat. Ceràmica en verd i manganès.
CRONOLOGIA	Segle XIV

INTERVENCIÓ	CODI BCN	UE	1020
Carrer dels Còdols, 13	086/21		
MUNICIPI I COMARCA	ANY	ZONA/ÀMBIT	
Barcelona, Barcelonès	2021		
TIPUS	FET/ESTRUCTURA	SECTOR	
Positiva	Nivell de circulació		
DEFINICIÓ	Z SUP	Z INF	POTÈNCIA
Nivell de circulació	4,38	4,23	0,15
COBREIX	TALLA	FARCEIX	
COBERT PER 1019	TALLAT PER 1008 1010 1012 1058	FARCIT PER	
S'ADOSSA	IGUAL A		
SE LI ADOSSA	S'UNEIX A		

INTERPRETACIÓ	OBSERVACIONS
Nivell d'ús sota la UE 1019.	Argila endurida amb restes de cobertura de calç blanca que només es conserva bé vora el mur UE 1009. Ceràmica de verd i manganès.
CRONOLOGIA	Segle XIV

INTERVENCIÓ	CODI BCN	UE	1021
Carrer dels Còdols, 13	086/21		
MUNICIPI I COMARCA	ANY	ZONA/ÀMBIT	
Barcelona, Barcelonès	2021		
TIPUS	FET/ESTRUCTURA	SECTOR	
Positiva	Estrat d'anivellament		
DEFINICIÓ	Z SUP	Z INF	POTÈNCIA
Estrat d'anivellament	4,23	3,90	0,33
COBREIX	TALLA	FARCEIX	
COBERT PER 1022	TALLAT PER 1008 1012 1058	FARCIT PER	
S'ADOSSA	IGUAL A		
SE LI ADOSSA	S'UNEIX A		

INTERPRETACIÓ	OBSERVACIONS
Estrat argilosorrenc vermell sota la UE 1020.	Ceràmica vidrada, ceràmica en verd i manganès.
CRONOLOGIA	Segle XIV

INTERVENCIÓ	CODI BCN	UE	1022		
Carrer dels Còdols, 13	086/21				
MUNICIPI I COMARCA	ANY	ZONA/ÀMBIT			
Barcelona, Barcelonès	2021				
TIPUS	FET/ESTRUCTURA	SECTOR			
Positiva	Estrat d'anivellament				
DEFINICIÓ	Z SUP	Z INF	POTÈNCIA		
Estrat d'anivellament	3,90	3,70	0,20		
COBREIX	102	TALLA		FARCEIX	
COBERT PER	1021	TALLAT PER	1008 1012 1058	FARCIT PER	
S'ADOSSA		IGUAL A			
SE LI ADOSSA		S'UNEIX A			

INTERPRETACIÓ	OBSERVACIONS
Estrat argilós vermell sota la UE 1021.	Material constructiu romà. Ceràmica vidrada.
CRONOLOGIA	Segle XIII

INTERVENCIÓ	CODI BCN	UE	1023		
Carrer dels Còdols, 13	086/21				
MUNICIPI I COMARCA	ANY	ZONA/ÀMBIT			
Barcelona, Barcelonès	2021				
TIPUS	FET/ESTRUCTURA	SECTOR			
Estructura	Mur				
DEFINICIÓ	Z SUP	Z INF	POTÈNCIA		
Mur	5,09	4,48	0,61		
COBREIX	1042 1044	TALLA		FARCEIX	1024
COBERT PER	1003 1005	TALLAT PER		FARCIT PER	
S'ADOSSA		IGUAL A			
SE LI ADOSSA		S'UNEIX A			

INTERPRETACIÓ	OBSERVACIONS
Mur realitzat amb pedra sense escairar i morter de calç blanca, sobre els murs UE 1042 i UE 1044. Transcorre en sentit NE-SO.	Amortitzat a finals del segle XVII.
CRONOLOGIA	Segle XVII

INTERVENCIÓ	CODI BCN	UE	1024
Carrer dels Còdols, 13	086/21		
MUNICIPI I COMARCA	ANY	ZONA/ÀMBIT	
Barcelona, Barcelonès	2021		
TIPUS	FET/ESTRUCTURA	SECTOR	
Negativa	Rasa de fonamentació		
DEFINICIÓ	Z SUP	Z INF	POTÈNCIA
Rasa de fonamentació	5,09	4,48	0,61
COBREIX	TALLA	FARCEIX	
COBERT PER	TALLAT PER	FARCIT PER	1023
S'ADOSSA	IGUAL A		
SE LI ADOSSA	S'UNEIX A		

INTERPRETACIÓ	OBSERVACIONS
Rasa per al mur UE 1023.	Tractant-se d'un mena de reparació que aprofita dos murs anteriors, és possible que no existeixi cap rasa de fonamentació.
CRONOLOGIA	Segle XVII

INTERVENCIÓ	CODI BCN	UE	1025
Carrer dels Còdols, 13	086/21		
MUNICIPI I COMARCA	ANY	ZONA/ÀMBIT	
Barcelona, Barcelonès	2021		
TIPUS	FET/ESTRUCTURA	SECTOR	
Estructura	Claveguera		
DEFINICIÓ	Z SUP	Z INF	POTÈNCIA
Claveguera	5,20	4,88	0,32
COBREIX	TALLA	FARCEIX	1026
COBERT PER	TALLAT PER	FARCIT PER	
S'ADOSSA	IGUAL A		
SE LI ADOSSA	S'UNEIX A		

INTERPRETACIÓ	OBSERVACIONS
Claveguera de maons contemporània	El paviment UE 1002 no apareix sobre aquesta estructura.
CRONOLOGIA	Segle XIX

INTERVENCIÓ	CODI BCN	UE	1026
Carrer dels Còdols, 13	086/21		
MUNICIPI I COMARCA	ANY	ZONA/ÀMBIT	
Barcelona, Barcelonès	2021		
TIPUS	FET/ESTRUCTURA	SECTOR	
Negativa	Rasa de fonamentació		
DEFINICIÓ	Z SUP	Z INF	POTÈNCIA
Rasa de fonamentació	5,20	4,88	0,32
COBREIX	TALLA	FARCEIX	
	1005 1027		
COBERT PER	TALLAT PER	FARCIT PER	1025
S'ADOSSA	IGUAL A		
SE LI ADOSSA	S'UNEIX A		

INTERPRETACIÓ	OBSERVACIONS
Rasa per la claveguera UE 1025.	
CRONOLOGIA	Segle XIX

INTERVENCIÓ	CODI BCN	UE	1027
Carrer dels Còdols, 13	086/21		
MUNICIPI I COMARCA	ANY	ZONA/ÀMBIT	
Barcelona, Barcelonès	2021		
TIPUS	FET/ESTRUCTURA	SECTOR	
Positiva	Nivell de circulació		
DEFINICIÓ	Z SUP	Z INF	POTÈNCIA
Nivell de circulació	4,38	4,30	0,08
COBREIX	TALLA	FARCEIX	
COBERT PER	TALLAT PER	FARCIT PER	
1005	1026		
S'ADOSSA	IGUAL A		
1023			
SE LI ADOSSA	S'UNEIX A		

INTERPRETACIÓ	OBSERVACIONS
Nivell de circulació de calç.	S'adossa al mur UE 1023.
CRONOLOGIA	Segle XVII

INTERVENCIÓ	CODI BCN	UE	1028
Carrer dels Còdols, 13	086/21		
MUNICIPI I COMARCA	ANY	ZONA/ÀMBIT	
Barcelona, Barcelonès	2021		
TIPUS	FET/ESTRUCTURA	SECTOR	
Estructura	Mur		
DEFINICIÓ	Z SUP	Z INF	POTÈNCIA
Mur	4,99	3,60	1,39
COBREIX	TALLA	FARCEIX	1029
COBERT PER	TALLAT PER	FARCIT PER	
S'ADOSSA	IGUAL A		
SE LI ADOSSA	S'UNEIX A		

INTERPRETACIÓ	OBSERVACIONS
Mur amb parament de carreus de pedra de Montjuic a banda i banda i cos de morter sorrenc ataronjat. Tanscorre en sentit NE-SO.	0,50 m d'amplada. Presenta petita banqueteta.
CRONOLOGIA	Segle XIV

INTERVENCIÓ	CODI BCN	UE	1029
Carrer dels Còdols, 13	086/21		
MUNICIPI I COMARCA	ANY	ZONA/ÀMBIT	
Barcelona, Barcelonès	2021		
TIPUS	FET/ESTRUCTURA	SECTOR	
Negativa	Rasa de fonamentació		
DEFINICIÓ	Z SUP	Z INF	POTÈNCIA
Rasa de fonamentació	4,99	3,60	1,39
COBREIX	TALLA	FARCEIX	
COBERT PER	TALLAT PER	FARCIT PER	1028
S'ADOSSA	IGUAL A		
SE LI ADOSSA	S'UNEIX A		

INTERPRETACIÓ	OBSERVACIONS
Rasa de fonamentació pel mur UE 1028.	
CRONOLOGIA	Segle XIV

INTERVENCIÓ	CODI BCN	UE	1030
Carrer dels Còdols, 13	086/21		
MUNICIPI I COMARCA	ANY	ZONA/ÀMBIT	
Barcelona, Barcelonès	2021		
TIPUS	FET/ESTRUCTURA	SECTOR	
Positiva	Estrat de rebliment		
DEFINICIÓ	Z SUP	Z INF	POTÈNCIA
Estrat de rebliment	4,98	4,68	0,30
COBREIX	TALLA	FARCEIX	1031
COBERT PER	TALLAT PER	FARCIT PER	
S'ADOSSA	IGUAL A		
SE LI ADOSSA	S'UNEIX A		

INTERPRETACIÓ	OBSERVACIONS
Rebliment de la claveguera UE 1031.	
CRONOLOGIA	Contemporani

INTERVENCIÓ	CODI BCN	UE	1031
Carrer dels Còdols, 13	086/21		
MUNICIPI I COMARCA	ANY	ZONA/ÀMBIT	
Barcelona, Barcelonès	2021		
TIPUS	FET/ESTRUCTURA	SECTOR	
Estructura	Claveguera		
DEFINICIÓ	Z SUP	Z INF	POTÈNCIA
Claveguera	5,10	4,70	0,40
COBREIX	TALLA	FARCEIX	1032
COBERT PER	TALLAT PER	FARCIT PER	1030
S'ADOSSA	IGUAL A		
SE LI ADOSSA	S'UNEIX A		

INTERPRETACIÓ	OBSERVACIONS
Claveguera realitzada amb carreus aprofitats i maó massís. Contemporània a l'edifici actual.	Pendent NO-SE.
CRONOLOGIA	1828

INTERVENCIÓ	CODI BCN	UE	1032
Carrer dels Còdols, 13	086/21		
MUNICIPI I COMARCA	ANY	ZONA/ÀMBIT	
Barcelona, Barcelonès	2021		
TIPUS	FET/ESTRUCTURA	SECTOR	
Negativa	Rasa de fonamentació		
DEFINICIÓ	Z SUP	Z INF	POTÈNCIA
Rasa de fonamentació	5,10	4,70	0,40
COBREIX	TALLA	1033 1035 1039	FARCEIX
COBERT PER	TALLAT PER		1031
S'ADOSSA	IGUAL A		
SE LI ADOSSA	S'UNEIX A		

INTERPRETACIÓ	OBSERVACIONS
Rasa de fonamentació per la claveguera UE 1031	
CRONOLOGIA	1828

INTERVENCIÓ	CODI BCN	UE	1033
Carrer dels Còdols, 13	086/21		
MUNICIPI I COMARCA	ANY	ZONA/ÀMBIT	
Barcelona, Barcelonès	2021		
TIPUS	FET/ESTRUCTURA	SECTOR	
Estructura	Claveguera		
DEFINICIÓ	Z SUP	Z INF	POTÈNCIA
Claveguera	4,75	4,48	0,27
COBREIX	TALLA		FARCEIX
COBERT PER	TALLAT PER	1032	1034
S'ADOSSA	IGUAL A		FARCIT PER
SE LI ADOSSA	S'UNEIX A		

INTERPRETACIÓ	OBSERVACIONS
Claveguera maons sota Claveguera UE 1031	
CRONOLOGIA	Segle XVII

INTERVENCIÓ	CODI BCN	UE	1034
Carrer dels Còdols, 13	086/21		
MUNICIPI I COMARCA	ANY	ZONA/ÀMBIT	
Barcelona, Barcelonès	2021		
TIPUS	FET/ESTRUCTURA	SECTOR	
Negativa	Rasa de fonamentació		
DEFINICIÓ	Z SUP	Z INF	POTÈNCIA
Rasa de fonamentació	4,75	4,48	0,27
COBREIX	TALLA	FARCEIX	
COBERT PER	TALLAT PER	FARCIT PER	1033
S'ADOSSA	IGUAL A		
SE LI ADOSSA	S'UNEIX A		

INTERPRETACIÓ	OBSERVACIONS
Rasa de fonamentació per la claveguera UE 1033	
CRONOLOGIA	Segle XVII

INTERVENCIÓ	CODI BCN	UE	1035
Carrer dels Còdols, 13	086/21		
MUNICIPI I COMARCA	ANY	ZONA/ÀMBIT	
Barcelona, Barcelonès	2021		
TIPUS	FET/ESTRUCTURA	SECTOR	
Positiva	Estrat de rebliment		
DEFINICIÓ	Z SUP	Z INF	POTÈNCIA
Estrat de rebliment	4,75	4,48	0,27
COBREIX	TALLA	FARCEIX	1033
COBERT PER	TALLAT PER	FARCIT PER	
S'ADOSSA	IGUAL A		
SE LI ADOSSA	S'UNEIX A		

INTERPRETACIÓ	OBSERVACIONS
Farciment de la claveguera UE 1033.	Ceràmica blava catalana
CRONOLOGIA	Segle XVII

INTERVENCIÓ	CODI BCN	UE	1036		
Carrer dels Còdols, 13	086/21				
MUNICIPI I COMARCA	ANY	ZONA/ÀMBIT			
Barcelona, Barcelonès	2021				
TIPUS	FET/ESTRUCTURA	SECTOR			
Positiva	Estrat d'anivellament				
DEFINICIÓ	Z SUP	Z INF	POTÈNCIA		
Estrat d'anivellament	5,07	4,43	0,64		
COBREIX	1037 1039	TALLA		FARCEIX	
COBERT PER		TALLAT PER		FARCIT PER	
S'ADOSSA		IGUAL A			
SE LI ADOSSA		S'UNEIX A			

INTERPRETACIÓ	OBSERVACIONS
Estrat argilós vermellós que amortitza les restes de la claveguera UE 1031.	Sense material, possiblement la seva formació és recent.

CRONOLOGIA

INTERVENCIÓ	CODI BCN	UE	1037		
Carrer dels Còdols, 13	086/21				
MUNICIPI I COMARCA	ANY	ZONA/ÀMBIT			
Barcelona, Barcelonès	2021				
TIPUS	FET/ESTRUCTURA	SECTOR			
Positiva	Estrat d'anivellament				
DEFINICIÓ	Z SUP	Z INF	POTÈNCIA		
Estrat d'anivellament	4,60	4,10	0,50		
COBREIX	1038	TALLA		FARCEIX	
COBERT PER	1036	TALLAT PER		FARCIT PER	
S'ADOSSA		IGUAL A			
SE LI ADOSSA		S'UNEIX A			

INTERPRETACIÓ	OBSERVACIONS
Estrat argilós vermellós existencial costat S de la cala 2000, sota la capa de ciment.	No es documenta a l'interior de la cala. Possiblement sigui una afectació contemporània.

CRONOLOGIA

INTERVENCIÓ	CODI BCN	UE	1038		
Carrer dels Còdols, 13	086/21				
MUNICIPI I COMARCA	ANY	ZONA/ÀMBIT			
Barcelona, Barcelonès	2021				
TIPUS	FET/ESTRUCTURA	SECTOR			
Positiva	Estrat d'anivellament				
DEFINICIÓ	Z SUP	Z INF	POTÈNCIA		
Estrat d'anivellament	4,50	3,85	0,65		
COBREIX	1040	TALLA		FARCEIX	
COBERT PER	1033 1037 1039 1051 1052	TALLAT PER		FARCIT PER	
S'ADOSSA	1028 1044	IGUAL A			
SE LI ADOSSA		S'UNEIX A			

INTERPRETACIÓ	OBSERVACIONS
Estrat argilós gris, amb carbons, sota la UE 1037 i 1039.	És l'estrat majoritàriament afectat per l'excavació de la cala 2000. Ceràmica en verd i manganès.
CRONOLOGIA	Segle XIV

INTERVENCIÓ	CODI BCN	UE	1039		
Carrer dels Còdols, 13	086/21				
MUNICIPI I COMARCA	ANY	ZONA/ÀMBIT			
Barcelona, Barcelonès	2021				
TIPUS	FET/ESTRUCTURA	SECTOR			
Positiva	Estrat d'anivellament				
DEFINICIÓ	Z SUP	Z INF	POTÈNCIA		
Estrat d'anivellament	5,05	4,50	0,55		
COBREIX	1033 1035 1037 1038	TALLA		FARCEIX	
COBERT PER		TALLAT PER		FARCIT PER	
S'ADOSSA		IGUAL A			
SE LI ADOSSA		S'UNEIX A			

INTERPRETACIÓ	OBSERVACIONS
Estrat format per dos nivells argilosorrencs, relacionat amb la construcció de la claveguera UE 1031.	Només visible al tall E de la cala 2000.
CRONOLOGIA	1828

INTERVENCIÓ	CODI BCN	UE	1040		
Carrer dels Còdols, 13	086/21				
MUNICIPI I COMARCA	ANY	ZONA/ÀMBIT			
Barcelona, Barcelonès	2021				
TIPUS	FET/ESTRUCTURA	SECTOR			
Estructura	Nivell de circulació				
DEFINICIÓ	Z SUP	Z INF	POTÈNCIA		
Nivell de circulació	3,90	3,74	0,16		
COBREIX	1041	TALLA		FARCEIX	
COBERT PER	1038	TALLAT PER		FARCIT PER	
S'ADOSSA	1028 1044	IGUAL A			
SE LI ADOSSA		S'UNEIX A			

INTERPRETACIÓ	OBSERVACIONS
Nivell de calç blanca amortitzat per la UE 1038, que s'adossa als murs UE 1028 i UE 1044.	Es troba enfonsat per la part central.
CRONOLOGIA	Segle XIV

INTERVENCIÓ	CODI BCN	UE	1041		
Carrer dels Còdols, 13	086/21				
MUNICIPI I COMARCA	ANY	ZONA/ÀMBIT			
Barcelona, Barcelonès	2021				
TIPUS	FET/ESTRUCTURA	SECTOR			
Positiva	Estrat d'anivellament				
DEFINICIÓ	Z SUP	Z INF	POTÈNCIA		
Estrat d'anivellament	3,89	3,40	0,49		
COBREIX		TALLA		FARCEIX	
COBERT PER	1040	TALLAT PER	1029 1043 1045 1061	FARCIT PER	
S'ADOSSA		IGUAL A	1021		
SE LI ADOSSA		S'UNEIX A			

INTERPRETACIÓ	OBSERVACIONS
Estrat argilós vermell molt plàstic sobre el qual trobem el nivell de circulació UE 1040	Darrer estrat documentat. Ceràmica a torn de pasta grollera. No hi ha ceràmica en verd i manganès, però hi ha vidrada.
CRONOLOGIA	Segle XIII

INTERVENCIÓ	CODI BCN	UE	1042
Carrer dels Còdols, 13	086/21		
MUNICIPI I COMARCA	ANY	ZONA/ÀMBIT	
Barcelona, Barcelonès	2021		
TIPUS	FET/ESTRUCTURA	SECTOR	
Estructura	Mur		
DEFINICIÓ	Z SUP	Z INF	POTÈNCIA
Mur	5,10	3,60	1,50
COBREIX	TALLA	FARCEIX	1043
COBERT PER 1004 1005 1023	TALLAT PER	FARCIT PER	
S'ADOSSA	IGUAL A		
SE LI ADOSSA 1044 1046	S'UNEIX A		

INTERPRETACIÓ	OBSERVACIONS
Mur amb parament de carreus de pedra de Montjuic banda i banda i cos de morter sorrenc ataronjat. Tanscorre en sentit NO-SE.	0,50 m d'amplada. Visible parcialment a les rases 5000 i 6000.
CRONOLOGIA	Segle XIV

INTERVENCIÓ	CODI BCN	UE	1043
Carrer dels Còdols, 13	086/21		
MUNICIPI I COMARCA	ANY	ZONA/ÀMBIT	
Barcelona, Barcelonès	2021		
TIPUS	FET/ESTRUCTURA	SECTOR	
Negativa	Rasa de fonamentació		
DEFINICIÓ	Z SUP	Z INF	POTÈNCIA
Rasa de fonamentació	5,10	3,60	1,50
COBREIX	TALLA	FARCEIX	
COBERT PER	TALLAT PER	FARCIT PER	1042
S'ADOSSA	IGUAL A		
SE LI ADOSSA	S'UNEIX A		

INTERPRETACIÓ	OBSERVACIONS
Rasa de fonamentació pel mur UE 1042.	
CRONOLOGIA	Segle XIV

INTERVENCIÓ	CODI BCN	UE	1044		
Carrer dels Còdols, 13	086/21				
MUNICIPI I COMARCA	ANY	ZONA/ÀMBIT			
Barcelona, Barcelonès	2021				
TIPUS	FET/ESTRUCTURA	SECTOR			
Estructura	Mur				
DEFINICIÓ	Z SUP	Z INF	POTÈNCIA		
Mur	4,96	3,60	1,36		
COBREIX	1062	TALLA		FARCEIX	1045
COBERT PER	1004 1005 1023	TALLAT PER		FARCIT PER	
S'ADOSSA	1042	IGUAL A			
SE LI ADOSSA	1038 1040	S'UNEIX A			

INTERPRETACIÓ	OBSERVACIONS
Mur amb parament de carreus de pedra de Montjuic banda i banda i cos de morter sorrenc ataronjat. Tanscorre en sentit NO-SE, construït en	0,75 m d'amplada. Visible parcialment a les rases 5000 i 6000 i en alçat a la cala 2000.
CRONOLOGIA	Segle XIV

INTERVENCIÓ	CODI BCN	UE	1045		
Carrer dels Còdols, 13	086/21				
MUNICIPI I COMARCA	ANY	ZONA/ÀMBIT			
Barcelona, Barcelonès	2021				
TIPUS	FET/ESTRUCTURA	SECTOR			
Negativa	Rasa de fonamentació				
DEFINICIÓ	Z SUP	Z INF	POTÈNCIA		
Rasa de fonamentació	4,96	3,60	1,36		
COBREIX		TALLA	1041	FARCEIX	
COBERT PER		TALLAT PER		FARCIT PER	1044
S'ADOSSA		IGUAL A			
SE LI ADOSSA		S'UNEIX A			

INTERPRETACIÓ	OBSERVACIONS
Rasa de fonamentació pel mur UE 1042.	
CRONOLOGIA	Segle XIV

INTERVENCIÓ	CODI BCN	UE	1046
Carrer dels Còdols, 13	086/21		
MUNICIPI I COMARCA	ANY	ZONA/ÀMBIT	
Barcelona, Barcelonès	2021		
TIPUS	FET/ESTRUCTURA	SECTOR	
Estructura	Mur		
DEFINICIÓ	Z SUP	Z INF	POTÈNCIA
Mur	4,78	4,15	0,63
COBREIX	TALLA	FARCEIX	1047
COBERT PER	TALLAT PER	FARCIT PER	
S'ADOSSA	IGUAL A		
SE LI ADOSSA	S'UNEIX A		

INTERPRETACIÓ	OBSERVACIONS
Mur amb parament de carreus de pedra de Montjuic banda i banda i cos de morter sorrenc ataronjat. Tanscorre en sentit NO-SE.	0,30 m d'amplada. Visible parcialment a la rasa 4000.
CRONOLOGIA	Segle XIV

INTERVENCIÓ	CODI BCN	UE	1047
Carrer dels Còdols, 13	086/21		
MUNICIPI I COMARCA	ANY	ZONA/ÀMBIT	
Barcelona, Barcelonès	2021		
TIPUS	FET/ESTRUCTURA	SECTOR	
Negativa	Rasa de fonamentació		
DEFINICIÓ	Z SUP	Z INF	POTÈNCIA
Rasa de fonamentació	4,78	3,15	1,63
COBREIX	TALLA	FARCEIX	
COBERT PER	TALLAT PER	FARCIT PER	1046
S'ADOSSA	IGUAL A		
SE LI ADOSSA	S'UNEIX A		

INTERPRETACIÓ	OBSERVACIONS
Rasa de fonamentació pel mur UE 1046.	
CRONOLOGIA	Segle XIV

INTERVENCIÓ	CODI BCN	UE	1048
Carrer dels Còdols, 13	086/21		
MUNICIPI I COMARCA	ANY	ZONA/ÀMBIT	
Barcelona, Barcelonès	2021		
TIPUS	FET/ESTRUCTURA	SECTOR	
Estructura	Fonamentació		
DEFINICIÓ	Z SUP	Z INF	POTÈNCIA
Fonamentació	4,77	4,15	0,62
COBREIX	TALLA	FARCEIX	1047
COBERT PER 1005 1048	TALLAT PER	FARCIT PER	
S'ADOSSA 1028	IGUAL A		
SE LI ADOSSA	S'UNEIX A		

INTERPRETACIÓ	OBSERVACIONS
Riosta de l'edifici actual.	
CRONOLOGIA	1828

INTERVENCIÓ	CODI BCN	UE	1049
Carrer dels Còdols, 13	086/21		
MUNICIPI I COMARCA	ANY	ZONA/ÀMBIT	
Barcelona, Barcelonès	2021		
TIPUS	FET/ESTRUCTURA	SECTOR	
Negativa	Rasa de fonamentació		
DEFINICIÓ	Z SUP	Z INF	POTÈNCIA
Rasa de fonamentació	4,77	3,15	1,62
COBREIX	TALLA	FARCEIX	
COBERT PER	TALLAT PER	FARCIT PER	1048
S'ADOSSA	IGUAL A		
SE LI ADOSSA	S'UNEIX A		

INTERPRETACIÓ	OBSERVACIONS
Rasa de fonamentació per la riosta UE 1048.	
CRONOLOGIA	1828

INTERVENCIÓ	CODI BCN	UE	1051		
Carrer dels Còdols, 13	086/21				
MUNICIPI I COMARCA	ANY	ZONA/ÀMBIT			
Barcelona, Barcelonès	2021				
TIPUS	FET/ESTRUCTURA	SECTOR			
Positiva	Estrat d'anivellament				
DEFINICIÓ	Z SUP	Z INF	POTÈNCIA		
Estrat d'anivellament	4,48	4,30	0,18		
COBREIX	1038	TALLA		FARCEIX	
COBERT PER	1033	TALLAT PER	1053	FARCIT PER	
S'ADOSSA		IGUAL A			
SE LI ADOSSA		S'UNEIX A			

INTERPRETACIÓ	OBSERVACIONS
Restes d'estrat argilosorrenc sota la claveguera UE 1033.	Només visible al tall S de la cala 2000. No presenta material.
CRONOLOGIA	Anterior al segle XVII

INTERVENCIÓ	CODI BCN	UE	1052		
Carrer dels Còdols, 13	086/21				
MUNICIPI I COMARCA	ANY	ZONA/ÀMBIT			
Barcelona, Barcelonès	2021				
TIPUS	FET/ESTRUCTURA	SECTOR			
Estructura	Claveguera				
DEFINICIÓ	Z SUP	Z INF	POTÈNCIA		
Claveguera	4,45	4,30	0,15		
COBREIX		TALLA		FARCEIX	1053
COBERT PER	1033	TALLAT PER		FARCIT PER	1054
S'ADOSSA		IGUAL A			
SE LI ADOSSA		S'UNEIX A			

INTERPRETACIÓ	OBSERVACIONS
Restes de claveguera de maons sota la claveguera UE 1033	Només resten dos maons que formarien el fons del canal.
CRONOLOGIA	Anterior al segle XVII

INTERVENCIÓ	CODI BCN	UE	1053
Carrer dels Còdols, 13	086/21		
MUNICIPI I COMARCA	ANY	ZONA/ÀMBIT	
Barcelona, Barcelonès	2021		
TIPUS	FET/ESTRUCTURA	SECTOR	
Negativa	Rasa de fonamentació		
DEFINICIÓ	Z SUP	Z INF	POTÈNCIA
Rasa de fonamentació	4,45	4,30	0,15
COBREIX	TALLA	FARCEIX	
	1051		
COBERT PER	TALLAT PER	FARCIT PER	1052
S'ADOSSA	IGUAL A		
SE LI ADOSSA	S'UNEIX A		

INTERPRETACIÓ	OBSERVACIONS
Rasa de fonamentació per la claveguera UE 1052	
CRONOLOGIA	Anterior al segle XVII

INTERVENCIÓ	CODI BCN	UE	1054
Carrer dels Còdols, 13	086/21		
MUNICIPI I COMARCA	ANY	ZONA/ÀMBIT	
Barcelona, Barcelonès	2021		
TIPUS	FET/ESTRUCTURA	SECTOR	
Positiva	Estrat de rebliment		
DEFINICIÓ	Z SUP	Z INF	POTÈNCIA
Estrat de rebliment	4,75	4,48	0,27
COBREIX	TALLA	FARCEIX	1052
COBERT PER	TALLAT PER	FARCIT PER	
1039			
S'ADOSSA	IGUAL A		
SE LI ADOSSA	S'UNEIX A		

INTERPRETACIÓ	OBSERVACIONS
Farciment de la claveguera UE 1052.	
CRONOLOGIA	Anterior al segle XVII

INTERVENCIÓ	CODI BCN	UE	1055
Carrer dels Còdols, 13	086/21		
MUNICIPI I COMARCA	ANY	ZONA/ÀMBIT	
Barcelona, Barcelonès	2021		
TIPUS	FET/ESTRUCTURA	SECTOR	
Estructura	Mur		
DEFINICIÓ	Z SUP	Z INF	POTÈNCIA
Mur	5,05	4,90	0,15
COBREIX	TALLA	FARCEIX	1056
COBERT PER	TALLAT PER	FARCIT PER	
S'ADOSSA	IGUAL A		
SE LI ADOSSA	S'UNEIX A		

INTERPRETACIÓ	OBSERVACIONS
Mur amb parament de carreus de pedra de Montjuic banda i banda i cos de morter sorrenc ataronjat. Tanscorre en sentit NE-SO.	0,58 m d'amplada. Visible parcialment a la rasa 6000.
CRONOLOGIA	Segle XIV

INTERVENCIÓ	CODI BCN	UE	1056
Carrer dels Còdols, 13	086/21		
MUNICIPI I COMARCA	ANY	ZONA/ÀMBIT	
Barcelona, Barcelonès	2021		
TIPUS	FET/ESTRUCTURA	SECTOR	
Negativa	Rasa de fonamentació		
DEFINICIÓ	Z SUP	Z INF	POTÈNCIA
Rasa de fonamentació	5,05	4,90	0,15
COBREIX	TALLA	FARCEIX	
COBERT PER	TALLAT PER	FARCIT PER	1055
S'ADOSSA	IGUAL A		
SE LI ADOSSA	S'UNEIX A		

INTERPRETACIÓ	OBSERVACIONS
Rasa de fonamentació pel mur UE 1055	
CRONOLOGIA	Segle XIV

INTERVENCIÓ	CODI BCN	UE	1057
Carrer dels Còdols, 13	086/21		
MUNICIPI I COMARCA	ANY	ZONA/ÀMBIT	
Barcelona, Barcelonès	2021		
TIPUS	FET/ESTRUCTURA	SECTOR	
Estructura	Mur		
DEFINICIÓ	Z SUP	Z INF	POTÈNCIA
Mur	6,78	3,70	3,08
COBREIX	TALLA	FARCEIX	1058
COBERT PER 1005	TALLAT PER	FARCIT PER	
S'ADOSSA	IGUAL A		
SE LI ADOSSA 1007 1009 1011 1013	S'UNEIX A		

INTERPRETACIÓ	OBSERVACIONS
Mur amb parament de carreus de pedra de Montjuic de 0,40 x 0,20 m, visible a la paret mitgera NO de la finca.	Sobre ell es va construir la mitgera de l'actual edifici.
CRONOLOGIA	Segle XIV

INTERVENCIÓ	CODI BCN	UE	1058
Carrer dels Còdols, 13	086/21		
MUNICIPI I COMARCA	ANY	ZONA/ÀMBIT	
Barcelona, Barcelonès	2021		
TIPUS	FET/ESTRUCTURA	SECTOR	
Negativa	Rasa de fonamentació		
DEFINICIÓ	Z SUP	Z INF	POTÈNCIA
Rasa de fonamentació	5,20	3,70	1,50
COBREIX	TALLA	FARCEIX	
COBERT PER	TALLAT PER	FARCIT PER	1057
S'ADOSSA	IGUAL A		
SE LI ADOSSA	S'UNEIX A		

INTERPRETACIÓ	OBSERVACIONS
Rasa de fonamentació pel mur UE 1057	
CRONOLOGIA	Segle XVI

INTERVENCIÓ	CODI BCN	UE	1059
Carrer dels Còdols, 13	086/21		
MUNICIPI I COMARCA	ANY	ZONA/ÀMBIT	
Barcelona, Barcelonès	2021		
TIPUS	FET/ESTRUCTURA	SECTOR	
Estructura	Fonament		
DEFINICIÓ	Z SUP	Z INF	POTÈNCIA
Fonamentació	4,90	0,00	4,90
COBREIX	TALLA	FARCEIX	1060
COBERT PER 1004	TALLAT PER	FARCIT PER	
S'ADOSSA	IGUAL A		
SE LI ADOSSA	S'UNEIX A		

INTERPRETACIÓ	OBSERVACIONS
Fonamentació del pilar de l'edifici actual, situat a la cala 1000.	
CRONOLOGIA	1828

INTERVENCIÓ	CODI BCN	UE	1060
Carrer dels Còdols, 13	086/21		
MUNICIPI I COMARCA	ANY	ZONA/ÀMBIT	
Barcelona, Barcelonès	2021		
TIPUS	FET/ESTRUCTURA	SECTOR	
Negativa	Rasa de fonamentació		
DEFINICIÓ	Z SUP	Z INF	POTÈNCIA
Rasa de fonamentació	4,90	0,00	4,90
COBREIX	TALLA	FARCEIX	
COBERT PER	TALLAT PER	FARCIT PER	1059
S'ADOSSA	IGUAL A		
SE LI ADOSSA	S'UNEIX A		

INTERPRETACIÓ	OBSERVACIONS
Rasa de fonamentació per l'estructura UE 1059	
CRONOLOGIA	1828

INTERVENCIÓ	CODI BCN	UE	1061
Carrer dels Còdols, 13	086/21		
MUNICIPI I COMARCA	ANY	ZONA/ÀMBIT	
Barcelona, Barcelonès	2021		
TIPUS	FET/ESTRUCTURA	SECTOR	
Negativa	Retall indeterminat		
DEFINICIÓ	Z SUP	Z INF	POTÈNCIA
Retall indeterminat	3,60	3,50	0,10
COBREIX	TALLA	1041	FARCEIX
COBERT PER	TALLAT PER		FARCIT PER
S'ADOSSA	IGUAL A		1062
SE LI ADOSSA	S'UNEIX A		

INTERPRETACIÓ	OBSERVACIONS
Retall indeterminat existent sota el mur UE 1044.	Es veu seccionat sota el mur. Presenta una amplada d'uns 0,70 m.
CRONOLOGIA	Segle XIII.

INTERVENCIÓ	CODI BCN	UE	1062
Carrer dels Còdols, 13	086/21		
MUNICIPI I COMARCA	ANY	ZONA/ÀMBIT	
Barcelona, Barcelonès	2021		
TIPUS	FET/ESTRUCTURA	SECTOR	
Positiva	Estrat de rebliment		
DEFINICIÓ	Z SUP	Z INF	POTÈNCIA
Estrat de rebliment	3,60	3,50	0,10
COBREIX	TALLA		FARCEIX
COBERT PER	TALLAT PER		FARCIT PER
S'ADOSSA	IGUAL A		1061
SE LI ADOSSA	S'UNEIX A		

INTERPRETACIÓ	OBSERVACIONS
Farciment del retall UE 1061.	Argilós gris, sense material.
CRONOLOGIA	Segle XIII.

INTERVENCIÓ	CODI BCN	UE	1063
Carrer dels Còdols, 13	086/21		
MUNICIPI I COMARCA	ANY	ZONA/ÀMBIT	
Barcelona, Barcelonès	2021		
TIPUS	FET/ESTRUCTURA	SECTOR	
Estructura	Mur		
DEFINICIÓ	Z SUP	Z INF	POTÈNCIA
Mur	8,40	5,30	3,10
COBREIX	TALLA	FARCEIX	
COBERT PER	TALLAT PER	FARCIT PER	
S'ADOSSA	IGUAL A		
SE LI ADOSSA	S'UNEIX A		

INTERPRETACIÓ	OBSERVACIONS
Mur realitzat amb carreus irregulars, pedra sense escairar i maó, existent a la mitgera NE de la finca.	Presenta un arc, una finestra i una porta amortitzades. Visible en alçat.
CRONOLOGIA	Anterior al 1828.

INTERVENCIÓ	CODI BCN	UE	1064
Carrer dels Còdols, 13	086/21		
MUNICIPI I COMARCA	ANY	ZONA/ÀMBIT	
Barcelona, Barcelonès	2021		
TIPUS	FET/ESTRUCTURA	SECTOR	
Estructura	Arc		
DEFINICIÓ	Z SUP	Z INF	POTÈNCIA
Arc	7,00	5,30	1,70
COBREIX	TALLA	FARCEIX	
COBERT PER	TALLAT PER	FARCIT PER	1068
S'ADOSSA	IGUAL A		
SE LI ADOSSA	S'UNEIX A		

INTERPRETACIÓ	OBSERVACIONS
Arc de tendència ogival obert al mur UE 1063.	Té una llum de 2,50 m.
CRONOLOGIA	Anterior al 1828 (Segle XIV?)

INTERVENCIÓ	CODI BCN	UE	1065		
Carrer dels Còdols, 13	086/21				
MUNICIPI I COMARCA	ANY	ZONA/ÀMBIT			
Barcelona, Barcelonès	2021				
TIPUS	FET/ESTRUCTURA	SECTOR			
Estructura	Finestra				
DEFINICIÓ	Z SUP	Z INF	POTÈNCIA		
Finestra	8,40	7,05	1,35		
COBREIX		TALLA		FARCEIX	
COBERT PER		TALLAT PER		FARCIT PER	1067
S'ADOSSA		IGUAL A			
SE LI ADOSSA		S'UNEIX A			

INTERPRETACIÓ	OBSERVACIONS
Finestra oberta al mur UE 1063.	Presenta una obertura de 0,80 x 0,80 m.

CRONOLOGIA	Anterior al 1828
------------	------------------

INTERVENCIÓ	CODI BCN	UE	1066		
Carrer dels Còdols, 13	086/21				
MUNICIPI I COMARCA	ANY	ZONA/ÀMBIT			
Barcelona, Barcelonès	2021				
TIPUS	FET/ESTRUCTURA	SECTOR			
Estructura	Porta				
DEFINICIÓ	Z SUP	Z INF	POTÈNCIA		
Porta	6,60	5,30	1,30		
COBREIX		TALLA		FARCEIX	
COBERT PER		TALLAT PER		FARCIT PER	1067
S'ADOSSA		IGUAL A			
SE LI ADOSSA		S'UNEIX A			

INTERPRETACIÓ	OBSERVACIONS
Porta adovellada oberta a l'amortització de l'arc UE 1064.	0,90 m d'ample.

CRONOLOGIA	Posterior al segle XIV, anterior al 1828
------------	--

INTERVENCIÓ	CODI BCN	UE	1067
Carrer dels Còdols, 13	086/21		
MUNICIPI I COMARCA	ANY	ZONA/ÀMBIT	
Barcelona, Barcelonès	2021		
TIPUS	FET/ESTRUCTURA	SECTOR	
Estructura	Amortització		
DEFINICIÓ	Z SUP	Z INF	POTÈNCIA
Amortització	8,00	7,20	0,80
COBREIX	TALLA	FARCEIX	1065
COBERT PER	TALLAT PER	FARCIT PER	
S'ADOSSA	IGUAL A		
SE LI ADOSSA	S'UNEIX A		

INTERPRETACIÓ	OBSERVACIONS
Amortització de la finestra UE 1065, amb pedra, maó i morter de calç.	
CRONOLOGIA	Posterior al segle XVI- anterior al 1828

INTERVENCIÓ	CODI BCN	UE	1068
Carrer dels Còdols, 13	086/21		
MUNICIPI I COMARCA	ANY	ZONA/ÀMBIT	
Barcelona, Barcelonès	2021		
TIPUS	FET/ESTRUCTURA	SECTOR	
Estructura	Amortització		
DEFINICIÓ	Z SUP	Z INF	POTÈNCIA
Amortització	6,70	5,30	1,40
COBREIX	TALLA	FARCEIX	1064
COBERT PER	TALLAT PER	FARCIT PER	
S'ADOSSA	IGUAL A		
SE LI ADOSSA	S'UNEIX A		

INTERPRETACIÓ	OBSERVACIONS
Amortització de l'arc UE 1064, amb maó i morter de calç.	
CRONOLOGIA	Posterior al segle XVI- anterior al 1828

INTERVENCIÓ	CODI BCN	UE	1069
Carrer dels Còdols, 13	086/21		
MUNICIPI I COMARCA	ANY	ZONA/ÀMBIT	
Barcelona, Barcelonès	2021		
TIPUS	FET/ESTRUCTURA	SECTOR	
Estructura	Amortització		
DEFINICIÓ	Z SUP	Z INF	POTÈNCIA
Amortització	6,70	5,30	1,40
COBREIX	TALLA	FARCEIX	1066
COBERT PER	TALLAT PER	FARCIT PER	
S'ADOSSA	IGUAL A		
SE LI ADOSSA	S'UNEIX A		

INTERPRETACIÓ	OBSERVACIONS
Amortització de la porta UE 1066, amb pedra sense escairar i morter de calç.	
CRONOLOGIA	Posterior al segle XVI- anterior al 1828

INTERVENCIÓ	CODI BCN	UE	1070
Carrer dels Còdols, 13	086/21		
MUNICIPI I COMARCA	ANY	ZONA/ÀMBIT	
Barcelona, Barcelonès	2021		
TIPUS	FET/ESTRUCTURA	SECTOR	
Estructura	Mur		
DEFINICIÓ	Z SUP	Z INF	POTÈNCIA
Mur	5,00	4,78	0,22
COBREIX	TALLA	FARCEIX	1071
COBERT PER	TALLAT PER	FARCIT PER	
S'ADOSSA	IGUAL A		
SE LI ADOSSA	S'UNEIX A		

INTERPRETACIÓ	OBSERVACIONS
Mur situat a la cantonada S de l'edifici, realitzat amb pedres sense escairar. Sentit NO-SE.	No sembla presentar morter lligant les pedres.
CRONOLOGIA	Anterior al segle XIV

INTERVENCIÓ	CODI BCN	UE	1071
Carrer dels Còdols, 13	086/21		
MUNICIPI I COMARCA	ANY	ZONA/ÀMBIT	
Barcelona, Barcelonès	2021		
TIPUS	FET/ESTRUCTURA	SECTOR	
Negativa	Rasa de fonamentació		
DEFINICIÓ	Z SUP	Z INF	POTÈNCIA
Rasa de fonamentació	5,00	4,90	0,10
COBREIX	TALLA	FARCEIX	
COBERT PER	TALLAT PER	FARCIT PER	1070
S'ADOSSA	IGUAL A		
SE LI ADOSSA	S'UNEIX A		

INTERPRETACIÓ	OBSERVACIONS
Rasa per al mur UE 1070.	
CRONOLOGIA	Anterior al segle XIV

INTERVENCIÓ	CODI BCN	UE	1072
Carrer dels Còdols, 13	086/21		
MUNICIPI I COMARCA	ANY	ZONA/ÀMBIT	
Barcelona, Barcelonès	2021		
TIPUS	FET/ESTRUCTURA	SECTOR	
Estructura	Mur		
DEFINICIÓ	Z SUP	Z INF	POTÈNCIA
Mur	4,78	3,90	0,88
COBREIX	TALLA	FARCEIX	1073
COBERT PER	TALLAT PER	FARCIT PER	
S'ADOSSA	IGUAL A		
SE LI ADOSSA	S'UNEIX A		

INTERPRETACIÓ	OBSERVACIONS
Mur de parament de carreuons de pedra de Montjuic a banda i banda, i nucli intern de pedra sense escairar lligada amb morter sorrenc	
CRONOLOGIA	Segle XIV

INTERVENCIÓ	CODI BCN	UE	1073
Carrer dels Còdols, 13	086/21		
MUNICIPI I COMARCA	ANY	ZONA/ÀMBIT	
Barcelona, Barcelonès	2021		
TIPUS	FET/ESTRUCTURA	SECTOR	
Negativa	Rasa de fonamentació		
DEFINICIÓ	Z SUP	Z INF	POTÈNCIA
Rasa de fonamentació	4,08	0,00	4,08
COBREIX	TALLA	FARCEIX	
	1080		
COBERT PER	TALLAT PER	FARCIT PER	1072
	1086		
S'ADOSSA	IGUAL A		
SE LI ADOSSA	S'UNEIX A		

INTERPRETACIÓ	OBSERVACIONS
Rasa de fonamentació per al mur UE 1072	
CRONOLOGIA	Segle XIV

INTERVENCIÓ	CODI BCN	UE	1074
Carrer dels Còdols, 13	086/21		
MUNICIPI I COMARCA	ANY	ZONA/ÀMBIT	
Barcelona, Barcelonès	2021		
TIPUS	FET/ESTRUCTURA	SECTOR	
Positiva	Nivell de circulació		
DEFINICIÓ	Z SUP	Z INF	POTÈNCIA
Nivell de circulació	4,74	4,70	0,04
COBREIX	TALLA	FARCEIX	
1075			
COBERT PER	TALLAT PER	FARCIT PER	
1005			
S'ADOSSA	IGUAL A		
1072 1085			
SE LI ADOSSA	S'UNEIX A		

INTERPRETACIÓ	OBSERVACIONS
Nivell de circulació adossat als murs UE 1072 i UE 1085.	Capa de calç blanca de 8 cm.
CRONOLOGIA	Segle XVII

INTERVENCIÓ	CODI BCN	UE	1075		
Carrer dels Còdols, 13	086/21				
MUNICIPI I COMARCA	ANY	ZONA/ÀMBIT			
Barcelona, Barcelonès	2021				
TIPUS	FET/ESTRUCTURA	SECTOR			
Positiva	Estrat d'anivellament				
DEFINICIÓ	Z SUP	Z INF	POTÈNCIA		
Estrat d'anivellament	4,70	4,68	0,02		
COBREIX	1076	TALLA		FARCEIX	
COBERT PER	1005 1074	TALLAT PER		FARCIT PER	
S'ADOSSA	1072 1085	IGUAL A			
SE LI ADOSSA		S'UNEIX A			

INTERPRETACIÓ	OBSERVACIONS
Estrat argilós de color gris fosc de 5 cm de gruix que anivella la superfície per formar el nivell de circulació UE 1074.	Ceràmica del segle XVII,
CRONOLOGIA	Segle XVII

INTERVENCIÓ	CODI BCN	UE	1076		
Carrer dels Còdols, 13	086/21				
MUNICIPI I COMARCA	ANY	ZONA/ÀMBIT			
Barcelona, Barcelonès	2021				
TIPUS	FET/ESTRUCTURA	SECTOR			
Positiva	Estrat d'anivellament				
DEFINICIÓ	Z SUP	Z INF	POTÈNCIA		
Estrat d'anivellament	4,68	4,65	0,03		
COBREIX	1077	TALLA		FARCEIX	
COBERT PER	1075	TALLAT PER		FARCIT PER	
S'ADOSSA	1072 1085	IGUAL A			
SE LI ADOSSA		S'UNEIX A			

INTERPRETACIÓ	OBSERVACIONS
Estrat argilós de color vermell de 5 cm de gruix, amb restes de calç blanca.	Ceràmica del segle XVII,
CRONOLOGIA	Segle XVII

INTERVENCIÓ	CODI BCN	UE	1077		
Carrer dels Còdols, 13	086/21				
MUNICIPI I COMARCA	ANY	ZONA/ÀMBIT			
Barcelona, Barcelonès	2021				
TIPUS	FET/ESTRUCTURA	SECTOR			
Positiva	Nivell de circulació				
DEFINICIÓ	Z SUP	Z INF	POTÈNCIA		
Nivell de circulació	4,65	4,63	0,02		
COBREIX	1078	TALLA		FARCEIX	
COBERT PER	1076	TALLAT PER		FARCIT PER	
S'ADOSSA	1072 1085	IGUAL A			
SE LI ADOSSA		S'UNEIX A			

INTERPRETACIÓ	OBSERVACIONS
Nivell de circulació adossat al mur UE 1072.	Capa de calç blanca de 2 cm.
CRONOLOGIA	Segle XIV

INTERVENCIÓ	CODI BCN	UE	1078		
Carrer dels Còdols, 13	086/21				
MUNICIPI I COMARCA	ANY	ZONA/ÀMBIT			
Barcelona, Barcelonès	2021				
TIPUS	FET/ESTRUCTURA	SECTOR			
Positiva	Estrat d'anivellament				
DEFINICIÓ	Z SUP	Z INF	POTÈNCIA		
Estrat d'anivellament	4,63	4,40	0,23		
COBREIX	1079	TALLA		FARCEIX	
COBERT PER	1077	TALLAT PER		FARCIT PER	
S'ADOSSA	1072 1085	IGUAL A			
SE LI ADOSSA		S'UNEIX A			

INTERPRETACIÓ	OBSERVACIONS
Estrat argilo-sorrenc de color vermell que serveix d'anivellament per formar el nivell de circulació UE 1077.	Ceràmica del segle XIV.
CRONOLOGIA	Segle XIV

INTERVENCIÓ	CODI BCN	UE	1079		
Carrer dels Còdols, 13	086/21				
MUNICIPI I COMARCA	ANY	ZONA/ÀMBIT			
Barcelona, Barcelonès	2021				
TIPUS	FET/ESTRUCTURA	SECTOR			
Positiva	Estrat d'anivellament				
DEFINICIÓ	Z SUP	Z INF	POTÈNCIA		
Estrat d'anivellament	4,40	4,08	0,32		
COBREIX	1080 1082	TALLA		FARCEIX	
COBERT PER	1078	TALLAT PER	1086	FARCIT PER	
S'ADOSSA	1072	IGUAL A			
SE LI ADOSSA		S'UNEIX A			

INTERPRETACIÓ	OBSERVACIONS
Estrat argilo-sorrenc de color vermell sota l'estrat UE 1078.	És similar a l'estrat UE 1078.
CRONOLOGIA	Segle XIV

INTERVENCIÓ	CODI BCN	UE	1080		
Carrer dels Còdols, 13	086/21				
MUNICIPI I COMARCA	ANY	ZONA/ÀMBIT			
Barcelona, Barcelonès	2021				
TIPUS	FET/ESTRUCTURA	SECTOR			
Positiva	Estrat d'anivellament				
DEFINICIÓ	Z SUP	Z INF	POTÈNCIA		
Estrat d'anivellament	4,08	0,00	4,08		
COBREIX		TALLA		FARCEIX	
COBERT PER	1079	TALLAT PER	1073 1081	FARCIT PER	
S'ADOSSA		IGUAL A			
SE LI ADOSSA		S'UNEIX A			

INTERPRETACIÓ	OBSERVACIONS
Estrat argilós vermell, molt plàstic.	Ceràmica vidrada.
CRONOLOGIA	Segle XIII

INTERVENCIÓ	CODI BCN	UE	1081
Carrer dels Còdols, 13	086/21		
MUNICIPI I COMARCA	ANY	ZONA/ÀMBIT	
Barcelona, Barcelonès	2021		
TIPUS	FET/ESTRUCTURA	SECTOR	
Negativa	Retall		
DEFINICIÓ	Z SUP	Z INF	POTÈNCIA
Retall	4,08	0,00	4,08
COBREIX	TALLA	FARCEIX	
	1080		
COBERT PER	TALLAT PER	FARCIT PER	1082
S'ADOSSA	IGUAL A		
SE LI ADOSSA	S'UNEIX A		

INTERPRETACIÓ	OBSERVACIONS
Retall de tendència circular.	Visió parcial.
CRONOLOGIA	Segle XIII

INTERVENCIÓ	CODI BCN	UE	1082
Carrer dels Còdols, 13	086/21		
MUNICIPI I COMARCA	ANY	ZONA/ÀMBIT	
Barcelona, Barcelonès	2021		
TIPUS	FET/ESTRUCTURA	SECTOR	
Positiva	Estrat de rebliment		
DEFINICIÓ	Z SUP	Z INF	POTÈNCIA
Estrat de rebliment	4,08	0,00	4,08
COBREIX	TALLA	FARCEIX	1081
COBERT PER	TALLAT PER	FARCIT PER	
1078			
S'ADOSSA	IGUAL A		
SE LI ADOSSA	S'UNEIX A		

INTERPRETACIÓ	OBSERVACIONS
Farciment de sorres de platja del retall UE 1081.	Sense material.
CRONOLOGIA	Segle XIV

INTERVENCIÓ	CODI BCN	UE	1083
Carrer dels Còdols, 13	086/21		
MUNICIPI I COMARCA	ANY	ZONA/ÀMBIT	
Barcelona, Barcelonès	2021		
TIPUS	FET/ESTRUCTURA	SECTOR	
Negativa	Forat de pal		
DEFINICIÓ	Z SUP	Z INF	POTÈNCIA
Forat de pal	4,78	4,35	0,43
COBREIX	TALLA	FARCEIX	
	1072		
COBERT PER	TALLAT PER	FARCIT PER	1084
S'ADOSSA	IGUAL A		
SE LI ADOSSA	S'UNEIX A		

INTERPRETACIÓ	OBSERVACIONS
Forat per a pal al mur UE 1072.	
CRONOLOGIA	Segle XIV

INTERVENCIÓ	CODI BCN	UE	1084
Carrer dels Còdols, 13	086/21		
MUNICIPI I COMARCA	ANY	ZONA/ÀMBIT	
Barcelona, Barcelonès	2021		
TIPUS	FET/ESTRUCTURA	SECTOR	
Positiva	Estrat de rebliment		
DEFINICIÓ	Z SUP	Z INF	POTÈNCIA
Estrat de rebliment	4,78	4,35	0,43
COBREIX	TALLA	FARCEIX	1083
COBERT PER	TALLAT PER	FARCIT PER	
1005			
S'ADOSSA	IGUAL A		
SE LI ADOSSA	S'UNEIX A		

INTERPRETACIÓ	OBSERVACIONS
Farciment del forat de pal UE 1083. Argila grisa.	Sense material.
CRONOLOGIA	Segle XIV

INTERVENCIÓ	CODI BCN	UE	1085
Carrer dels Còdols, 13	086/21		
MUNICIPI I COMARCA	ANY	ZONA/ÀMBIT	
Barcelona, Barcelonès	2021		
TIPUS	FET/ESTRUCTURA	SECTOR	
Estructura	Mur		
DEFINICIÓ	Z SUP	Z INF	POTÈNCIA
Mur	4,93	4,50	0,43
COBREIX	TALLA	FARCEIX	1085
COBERT PER 1005	TALLAT PER	FARCIT PER	
S'ADOSSA	IGUAL A		
SE LI ADOSSA 1074 1075 1076 1077 1078	S'UNEIX A		

INTERPRETACIÓ	OBSERVACIONS
Mur de carreuons de pedra de Montjuïc lligada amb morter sorrenc ataronjat. Sentit NE-SO.	Visió parcial. És la façana de l'anterior edifici.
CRONOLOGIA	Segle XIV

INTERVENCIÓ	CODI BCN	UE	1086
Carrer dels Còdols, 13	086/21		
MUNICIPI I COMARCA	ANY	ZONA/ÀMBIT	
Barcelona, Barcelonès	2021		
TIPUS	FET/ESTRUCTURA	SECTOR	
Negativa	Rasa de fonamentació		
DEFINICIÓ	Z SUP	Z INF	POTÈNCIA
Rasa de fonamentació	4,93	4,30	0,63
COBREIX	TALLA	FARCEIX	
COBERT PER	TALLAT PER	FARCIT PER	1085
S'ADOSSA	IGUAL A		
SE LI ADOSSA	S'UNEIX A		

INTERPRETACIÓ	OBSERVACIONS
Rasa de fonamentació per al mur UE 1085.	
CRONOLOGIA	Segle XIV

INTERVENCIÓ	CODI BCN	UE	1087		
Carrer dels Còdols, 13	086/21				
MUNICIPI I COMARCA	ANY	ZONA/ÀMBIT			
Barcelona, Barcelonès	2021				
TIPUS	FET/ESTRUCTURA	SECTOR			
Estructura	Paviment				
DEFINICIÓ	Z SUP	Z INF	POTÈNCIA		
Paviment	5,30	5,26	0,04		
COBREIX	1088	TALLA		FARCEIX	
COBERT PER		TALLAT PER		FARCIT PER	
S'ADOSSA		IGUAL A			
SE LI ADOSSA		S'UNEIX A			

INTERPRETACIÓ	OBSERVACIONS
Paviment del vestibul que dona accés a l'escala de l'edifici. Gres contemporani	
CRONOLOGIA	Segle XX

INTERVENCIÓ	CODI BCN	UE	1088		
Carrer dels Còdols, 13	086/21				
MUNICIPI I COMARCA	ANY	ZONA/ÀMBIT			
Barcelona, Barcelonès	2021				
TIPUS	FET/ESTRUCTURA	SECTOR			
Estructura	Preparació de paviment				
DEFINICIÓ	Z SUP	Z INF	POTÈNCIA		
Preparació de paviment	5,26	5,20	0,06		
COBREIX	1089	TALLA		FARCEIX	
COBERT PER	1087	TALLAT PER		FARCIT PER	
S'ADOSSA		IGUAL A			
SE LI ADOSSA		S'UNEIX A			

INTERPRETACIÓ	OBSERVACIONS
Preparació de ciment per al paviment UE 1087.	
CRONOLOGIA	Segle XX

INTERVENCIÓ	CODI BCN	UE	1089		
Carrer dels Còdols, 13	086/21				
MUNICIPI I COMARCA	ANY	ZONA/ÀMBIT			
Barcelona, Barcelonès	2021				
TIPUS	FET/ESTRUCTURA	SECTOR			
Positiva	Nivell de circulació				
DEFINICIÓ	Z SUP	Z INF	POTÈNCIA		
Nivell de circulació	4,95	4,93	0,02		
COBREIX	1090	TALLA		FARCEIX	
COBERT PER	1005	TALLAT PER		FARCIT PER	
S'ADOSSA		IGUAL A			
SE LI ADOSSA		S'UNEIX A			

INTERPRETACIÓ	OBSERVACIONS
Nivell de circulació sota la UE 1005.	Capa de calç blanca de 2 cm.

CRONOLOGIA Posterior al segle XIV, anterior al segle XVII

INTERVENCIÓ	CODI BCN	UE	1090		
Carrer dels Còdols, 13	086/21				
MUNICIPI I COMARCA	ANY	ZONA/ÀMBIT			
Barcelona, Barcelonès	2021				
TIPUS	FET/ESTRUCTURA	SECTOR			
Positiva	Estrat d'anivellament				
DEFINICIÓ	Z SUP	Z INF	POTÈNCIA		
Estrat d'anivellament	4,93	4,82	0,11		
COBREIX	1091	TALLA		FARCEIX	
COBERT PER	1089	TALLAT PER	1095	FARCIT PER	
S'ADOSSA		IGUAL A			
SE LI ADOSSA		S'UNEIX A			

INTERPRETACIÓ	OBSERVACIONS
Estrat argilós gris fosc.	Sense material.

CRONOLOGIA Posterior al segle XIV, anterior al segle XVII

INTERVENCIÓ	CODI BCN	UE	1091		
Carrer dels Còdols, 13	086/21				
MUNICIPI I COMARCA	ANY	ZONA/ÀMBIT			
Barcelona, Barcelonès	2021				
TIPUS	FET/ESTRUCTURA	SECTOR			
Positiva	Estrat d'anivellament				
DEFINICIÓ	Z SUP	Z INF	POTÈNCIA		
Estrat d'anivellament	4,82	4,74	0,08		
COBREIX	1092	TALLA		FARCEIX	
COBERT PER	1090	TALLAT PER	1095	FARCIT PER	
S'ADOSSA		IGUAL A			
SE LI ADOSSA		S'UNEIX A			

INTERPRETACIÓ	OBSERVACIONS
Estrat argilós vermell.	Sense material.
CRONOLOGIA	Posterior al segle XIV, anterior al segle XVII

INTERVENCIÓ	CODI BCN	UE	1092		
Carrer dels Còdols, 13	086/21				
MUNICIPI I COMARCA	ANY	ZONA/ÀMBIT			
Barcelona, Barcelonès	2021				
TIPUS	FET/ESTRUCTURA	SECTOR			
Positiva	Nivell de circulació				
DEFINICIÓ	Z SUP	Z INF	POTÈNCIA		
Nivell de circulació	4,74	4,72	0,02		
COBREIX	1093	TALLA		FARCEIX	
COBERT PER	1091	TALLAT PER		FARCIT PER	
S'ADOSSA		IGUAL A			
SE LI ADOSSA		S'UNEIX A			

INTERPRETACIÓ	OBSERVACIONS
Nivell de circulació sota la UE 1091.	Capa de calç blanca de 2 cm.
CRONOLOGIA	Posterior al segle XIV, anterior al segle XVII

INTERVENCIÓ	CODI BCN	UE	1093		
Carrer dels Còdols, 13	086/21				
MUNICIPI I COMARCA	ANY	ZONA/ÀMBIT			
Barcelona, Barcelonès	2021				
TIPUS	FET/ESTRUCTURA	SECTOR			
Positiva	Estrat d'anivellament				
DEFINICIÓ	Z SUP	Z INF	POTÈNCIA		
Estrat d'anivellament	4,70	4,52	0,18		
COBREIX	1094	TALLA		FARCEIX	
COBERT PER	1093	TALLAT PER		FARCIT PER	
S'ADOSSA		IGUAL A			
SE LI ADOSSA		S'UNEIX A			

INTERPRETACIÓ	OBSERVACIONS
Estrat argilosorrenc gris.	Amb restes de material constructiu..
CRONOLOGIA	Anterior al segle XVII

INTERVENCIÓ	CODI BCN	UE	1094		
Carrer dels Còdols, 13	086/21				
MUNICIPI I COMARCA	ANY	ZONA/ÀMBIT			
Barcelona, Barcelonès	2021				
TIPUS	FET/ESTRUCTURA	SECTOR			
Positiva	Nivell de circulació				
DEFINICIÓ	Z SUP	Z INF	POTÈNCIA		
Nivell de circulació	4,52	4,50	0,02		
COBREIX		TALLA		FARCEIX	
COBERT PER	1093	TALLAT PER		FARCIT PER	
S'ADOSSA		IGUAL A			
SE LI ADOSSA		S'UNEIX A			

INTERPRETACIÓ	OBSERVACIONS
Nivell de circulació sota la UE 1091.	Capa de calç blanca de 2 cm.
CRONOLOGIA	Posterior al segle XIV, anterior al segle XVII

INTERVENCIÓ	CODI BCN	UE	1095
Carrer dels Còdols, 13	086/21		
MUNICIPI I COMARCA	ANY	ZONA/ÀMBIT	
Barcelona, Barcelonès	2021		
TIPUS	FET/ESTRUCTURA	SECTOR	
Negativa	Retall		
DEFINICIÓ	Z SUP	Z INF	POTÈNCIA
Retall	5,20	4,75	0,45
COBREIX	TALLA	FARCEIX	
	1007 1003 1004 1089 1090 1091		
COBERT PER	TALLAT PER	FARCIT PER	1096
S'ADOSSA	IGUAL A		
SE LI ADOSSA	S'UNEIX A		

INTERPRETACIÓ	OBSERVACIONS
Rebaix contemporani que afecta bona part del vestíbul d'accés a l'escala de l'edifici.	Relaciona amb la instal·lació de serveis d'aigua a la finca.
CRONOLOGIA	Segle XX

INTERVENCIÓ	CODI BCN	UE	1096
Carrer dels Còdols, 13	086/21		
MUNICIPI I COMARCA	ANY	ZONA/ÀMBIT	
Barcelona, Barcelonès	2021		
TIPUS	FET/ESTRUCTURA	SECTOR	
Positiva	Estrat de rebliment		
DEFINICIÓ	Z SUP	Z INF	POTÈNCIA
Estrat de rebliment	5,20	4,75	0,45
COBREIX	TALLA	FARCEIX	1095
COBERT PER	TALLAT PER	FARCIT PER	
S'ADOSSA	IGUAL A		
SE LI ADOSSA	S'UNEIX A		

INTERPRETACIÓ	OBSERVACIONS
Farciment del retall UE 1095. Estrat argilosorrenc vermellós.	Relaciona amb la instal·lació de serveis d'aigua a la finca.
CRONOLOGIA	Segle XX

INTERVENCIÓ	CODI BCN	UE	1097		
Carrer dels Còdols, 13	086/21				
MUNICIPI I COMARCA	ANY	ZONA/ÀMBIT			
Barcelona, Barcelonès	2021				
TIPUS	FET/ESTRUCTURA	SECTOR			
Estructura	Preparació de paviment				
DEFINICIÓ	Z SUP	Z INF	POTÈNCIA		
Preparació de paviment	4,72	4,70	0,02		
COBREIX	1093	TALLA		FARCEIX	
COBERT PER	1092	TALLAT PER		FARCIT PER	
S'ADOSSA		IGUAL A			
SE LI ADOSSA		S'UNEIX A			

INTERPRETACIÓ	OBSERVACIONS
Capa de morter sorrenc rosa coberta pel nivell de circulació UE 1092.	
CRONOLOGIA	Anterior al segle XVII

INTERVENCIÓ	CODI BCN	UE	1098		
Carrer dels Còdols, 13	086/21				
MUNICIPI I COMARCA	ANY	ZONA/ÀMBIT			
Barcelona, Barcelonès	2021				
TIPUS	FET/ESTRUCTURA	SECTOR			
Estructura	Paviment				
DEFINICIÓ	Z SUP	Z INF	POTÈNCIA		
Paviment	5,30	5,28	0,02		
COBREIX	1099	TALLA		FARCEIX	
COBERT PER		TALLAT PER		FARCIT PER	
S'ADOSSA		IGUAL A			
SE LI ADOSSA		S'UNEIX A			

INTERPRETACIÓ	OBSERVACIONS
Paviment de l'ambit existent al costat de mar de l'accés a l'escala de l'edifici. Gres contemporani.	
CRONOLOGIA	Segle XX

INTERVENCIÓ	CODI BCN	UE	1099
Carrer dels Còdols, 13	086/21		
MUNICIPI I COMARCA	ANY	ZONA/ÀMBIT	
Barcelona, Barcelonès	2021		
TIPUS	FET/ESTRUCTURA	SECTOR	
Estructura	Preparació de paviment		
DEFINICIÓ	Z SUP	Z INF	POTÈNCIA
Preparació de paviment	5,28	5,18	0,10
COBREIX	1100	TALLA	FARCEIX
COBERT PER	1098	TALLAT PER	FARCIT PER
S'ADOSSA		IGUAL A	
SE LI ADOSSA		S'UNEIX A	

INTERPRETACIÓ	OBSERVACIONS
Preparació de morter per al paviment UE 1098.	
CRONOLOGIA	Segle XX

INTERVENCIÓ	CODI BCN	UE	1100
Carrer dels Còdols, 13	086/21		
MUNICIPI I COMARCA	ANY	ZONA/ÀMBIT	
Barcelona, Barcelonès	2021		
TIPUS	FET/ESTRUCTURA	SECTOR	
Estructura	Mur		
DEFINICIÓ	Z SUP	Z INF	POTÈNCIA
Mur	5,20	4,88	0,32
COBREIX		TALLA	FARCEIX
COBERT PER	1099 1102	TALLAT PER	FARCIT PER
S'ADOSSA		IGUAL A	
SE LI ADOSSA		S'UNEIX A	

INTERPRETACIÓ	OBSERVACIONS
Mur de pedra sense escairar lligada amb morter sorrenc ataronjat. Sentit NO-SE. 0,45 m d'amplada.	Visió parcial.
CRONOLOGIA	Segle XVII.

INTERVENCIÓ	CODI BCN	UE	1101
Carrer dels Còdols, 13	086/21		
MUNICIPI I COMARCA	ANY	ZONA/ÀMBIT	
Barcelona, Barcelonès	2021		
TIPUS	FET/ESTRUCTURA	SECTOR	
Negativa	Rasa de fonamentació		
DEFINICIÓ	Z SUP	Z INF	POTÈNCIA
Rasa de fonamentació	5,20	4,88	0,32
COBREIX	TALLA	FARCEIX	
COBERT PER	TALLAT PER	FARCIT PER	1100
S'ADOSSA	IGUAL A		
SE LI ADOSSA	S'UNEIX A		

INTERPRETACIÓ	OBSERVACIONS
Rasa de fonamentació per al mur UE 1100.	
CRONOLOGIA	Segle XVII.

INTERVENCIÓ	CODI BCN	UE	1102
Carrer dels Còdols, 13	086/21		
MUNICIPI I COMARCA	ANY	ZONA/ÀMBIT	
Barcelona, Barcelonès	2021		
TIPUS	FET/ESTRUCTURA	SECTOR	
Positiva	Estrat d'anivellament		
DEFINICIÓ	Z SUP	Z INF	POTÈNCIA
Estrat d'anivellament	5,18	4,88	0,30
COBREIX	TALLA	FARCEIX	
COBERT PER	TALLAT PER	FARCIT PER	
S'ADOSSA	IGUAL A		
SE LI ADOSSA	S'UNEIX A		

INTERPRETACIÓ	OBSERVACIONS
Anivellament contemporani de l'àmbit situat al costat de mar de l'accés a l'escala de l'edifici.	
CRONOLOGIA	Segle XX.

INTERVENCIÓ	CODI BCN	UE	1103		
Carrer dels Còdols, 13	086/21				
MUNICIPI I COMARCA	ANY	ZONA/ÀMBIT			
Barcelona, Barcelonès	2021				
TIPUS	FET/ESTRUCTURA	SECTOR			
Estructura	Claveguera				
DEFINICIÓ	Z SUP	Z INF	POTÈNCIA		
Claveguera	5,00	4,00	1,00		
COBREIX		TALLA		FARCEIX	1104
COBERT PER	1004	TALLAT PER		FARCIT PER	1105
S'ADOSSA		IGUAL A			
SE LI ADOSSA		S'UNEIX A			

INTERPRETACIÓ	OBSERVACIONS
Claveguera coetània a l'edifici actual. Construida amb maó massís alternat amb pedres planes, tot lligat amb morter de calç blanca. Coberta de lloses	Canal de 0,40 m d'amplada i 1,00 m d'alçada. Amortització contemporània.
CRONOLOGIA	Segle XIX.

INTERVENCIÓ	CODI BCN	UE	1104		
Carrer dels Còdols, 13	086/21				
MUNICIPI I COMARCA	ANY	ZONA/ÀMBIT			
Barcelona, Barcelonès	2021				
TIPUS	FET/ESTRUCTURA	SECTOR			
Negativa	Rasa de construcció				
DEFINICIÓ	Z SUP	Z INF	POTÈNCIA		
Rasa de construcció	5,00	4,00	1,00		
COBREIX		TALLA		FARCEIX	
COBERT PER		TALLAT PER		FARCIT PER	1103
S'ADOSSA		IGUAL A			
SE LI ADOSSA		S'UNEIX A			

INTERPRETACIÓ	OBSERVACIONS
Rasa de construcció per la claveguera UE 1103.	
CRONOLOGIA	Segle XIX.

INTERVENCIÓ		CODI BCN	UE	1105	
Carrer dels Còdols, 13		086/21			
MUNICIPI I COMARCA		ANY	ZONA/ÀMBIT		
Barcelona, Barcelonès		2021			
TIPUS	FET/ESTRUCTURA	SECTOR			
Positiva	Estrat de rebliment				
DEFINICIÓ	Z SUP	Z INF	POTÈNCIA		
Estrat de rebliment	5,00	4,00	1,00		
COBREIX		TALLA		FARCEIX	1103
COBERT PER		TALLAT PER		FARCIT PER	
S'ADOSSA		IGUAL A			
SE LI ADOSSA		S'UNEIX A			
INTERPRETACIÓ		OBSERVACIONS			
Rebliment contemporani de la claveguera UE 1103.		Material contemporani de rebuig.			
CRONOLOGIA		Segle XX.			